

BIOTYPENBESTAND		
52.01.01a	-	Versiegelter oder sonstiger gepflasterter Weg
52.01.04a	-	Geschotterter Weg oder Weg mit wassergebundener Decke
52.04.01	-	Gleiskörper
39.03.02	-	Sonstige krautige und grasige Säume und Fluren der offenen Landschaft
43.07.03M	-	Eichenwald feuchter bis frischer Standorte, mittlere Ausprägung
33.04a.03	-	Acker mit stark verarmter oder fehlender Segetalvegetation (Lehm- oder Tonboden)
---	-	Geschützter Landschaftsbestandteil

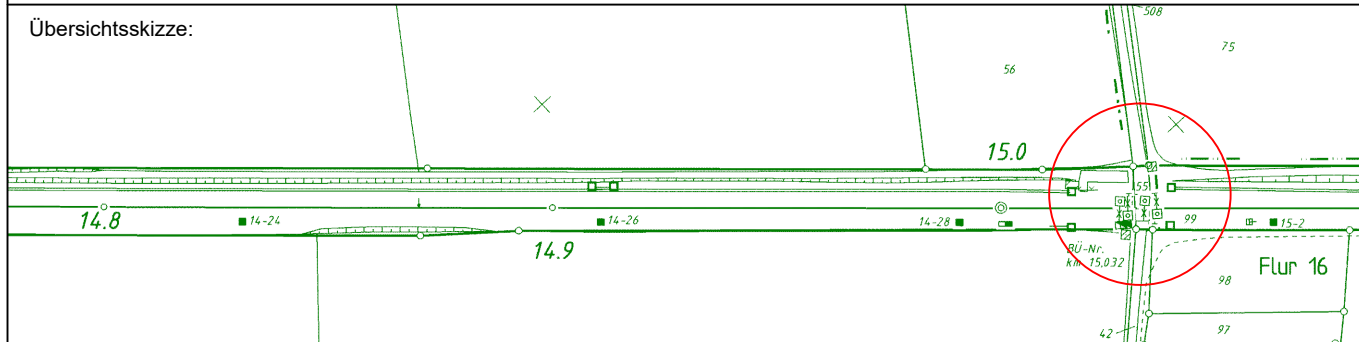
KONFLIKTE

B1	Baubedingtes Beeinträchtigungsrisiko für Gehölzbestände
Baubedingtes Beeinträchtigungsrisiko für südlich an das Baufeld angrenzende Gehölzbestände	

Unterlage 11.1




Genehmigungsvermerk Eisenbahn-Bundesamt

Übersichtsskizze:



0	Ausgangsverfahren: Antragsfassung	16.09.2024
Index	Änderungen bzw. Ergänzungen	Planungsstand

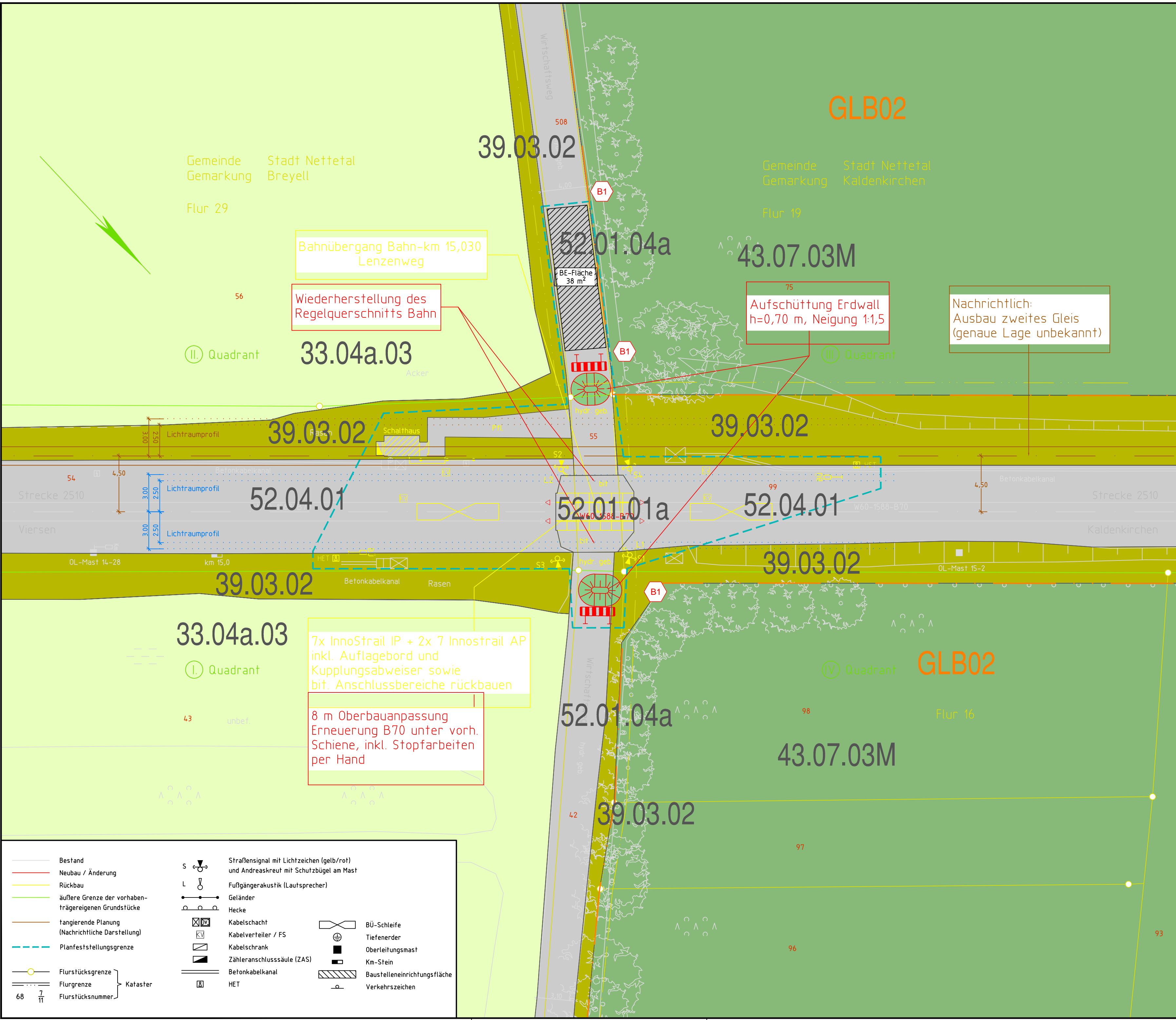
Genehmigungsplanung: Unterlage für eine Entscheidung nach § 18 AEG

Vorhabenträger:				Planzeichen Intern: P23009			
<div><div></div><div>InfraGO</div></div>				Auftrags-Nr.: T.016 085 938			
Region West				Datum		Name	
Programme NRW (I.II-W-P-N)				bearb. 30.01.2025		Blanc	
Hansastraße 15, 47058 Duisburg				gez. 30.01.2025		Blanc	
Datum		Unterschrift		Datum		Unterschrift	
gepr. 30.01.2025				gepr. 30.01.2025		Sudhoff	
Vertreter des Vorhabenträgers:		Planverfasser:				Höhensystem: DB-Ref	
		dreher+sudhoff ingenieurplanung				Koordinatensystem: DB-Ref	
		Salzfurter Straße 1				Ursprungsplan: Entwurfsvermessung	
		45896 Gelsenkirchen				Blattgröße: 420 x 685	
		29.01.2025, gez. B. Sudhoff				Maßstab: 1 : 200	
Datum		Unterschrift					

Vorhaben:
Aufhebung
BÜ Bahn-km 15,030 "Lenzenweg", Strecke 2510

Planart: Landschaftspflegerischer Begleitplan - Bestand

Planinhalt:
BÜ Bahn-km 15,030
Strecke 2510: Viersen - Kaldenkirchen (DB-Grenze)
Stadt Nettetal



—	Bestand	S	Straßensignal mit Lichtzeichen (gelb/rot) und Andreaskreuz mit Schutzbügel am Mast	—X—X—	BÜ-Schleife
—	Neubau / Änderung	L	Fußgängerakustik (Lautsprecher)	—X—X—	Tiefenerder
—	Rückbau	—	Geländer	—X—X—	Oberleitungsmast
—	äußere Grenze der vorhaben-trägereigenen Grundstücke	—	Hecke	—X—X—	Km-Stein
—	fangierende Planung (Nachrichtliche Darstellung)	—X—X—	Kabelschacht	—X—X—	Baustelleneinrichtungsfläche
—	Planfeststellungsgrenze	—X—X—	Kabelverteiler / FS	—X—X—	Verkehrszeichen
—	Flurstücksgrenze	—X—X—	Kabelschrank	—X—X—	
—	Flurgrenze	—X—X—	Zähleranschlussssäule (ZAS)	—X—X—	
—	Flurstücksnummer	—X—X—	Betonkabelkanal	—X—X—	
—		—X—X—	HET	—X—X—	