




Vorhaben:

Unterlage 4

Strecke 5600 München Ost - Simbach (Inn), km 78,920 bis km 78,985
Auflassung BÜ km 78,949 Höchfeldener Straße in Töging

Bauwerksverzeichnis

0	Ausgangsverfahren: Antragsfassung	30.01.2026
Index	Änderungen bzw. Ergänzungen	Planungsstand
Vorhabenträgerin:		
<div> DB RegioNetz Infrastruktur GmbH Südostbayernbahn Friedrich-Ebert-Str. 7 84453 Mühldorf</div>		
Datum	Unterschrift	Datum
Vertreter der Vorhabenträgerin:		Verfasser:
		<div> Sweco GmbH An der Waisenhausmauer 5 06108 Halle (Saale) 30.01.2026 </div>
Datum	Unterschrift	Datum
Genehmigungsvermerk Eisenbahn-Bundesamt		

Vorhaben:

Unterlage 4

Strecke 5600 München Ost – Simbach (Inn), km 78,920 bis 78,985
Auflassung BÜ km 78,949 Höchfeldener Straße in Töging

lfd. Nr.	a) Bau-/Bahn-km (Streckenummer) b) vorhandene Anlagen	Unterlage Nr.	Neubau/Änderung von a) Betriebsanlagen der Eisenbahnen des Bundes b) anderen Anlagen	a ₁) bisheriger Eigentümer a ₂) künftiger Eigentümer b ₁) bisheriger Unter-/Erhaltungspflichtiger b ₂) künftiger Unter-/Erhaltungspflichtiger	sonstige Maßnahmen	Bemerkungen
1	2	3	4	5	6	7
1	a) 78,920 bis 78,968 (5600) b) Bahnübergangs-sicherungsanlage	3.1 5.1	a) Rückbau Andreaskreuze, Blinklichter u. Leitplanken, Beschilderung, Bedienelemente b) -	a ₁) DB RegioNetz a ₂) b ₁) DB RegioNetz b ₂)		
2	a) 78,944 bis 78,951 (5600) b) BÜ- Befestigung	3.1 5.1	a) Rückbau BÜ- Ausplattung (Gummi), Mittelplatten) b) -	a ₁) DB RegioNetz a ₂) b ₁) DB RegioNetz b ₂)		
3	a) 78,936 bis 78,941 (5600) b) BÜ- Schalthaus	3.1 5.1	a) Rückbau/Abbruch BÜ- Schalthaus, Bodenbelag, Verfüllung u. Bodenausgleich b) -	a ₁) DB RegioNetz a ₂) b ₁) DB RegioNetz b ₂)		
4	a) 78,944 und 78,950 (5600) b) Straßenbelag BÜ	3.1 5.1	a) - b) Rückbau Straßenbelag und Tragschichten	a ₁) DB RegioNetz a ₂) b ₁) DB RegioNetz b ₂)		
5	a) 78,936 (5600) b) Netzanschluss	3.1 5.1	a) Rückbau Netzanschluss mit Energiezähler b) -	a ₁) DB RegioNetz a ₂) b ₁) DB RegioNetz b ₂)		

Vorhaben:

Unterlage 4

Strecke 5600 München Ost – Simbach (Inn), km 78,920 bis 78,985
Auflassung BÜ km 78,949 Höchfeldener Straße in Töging

lfd. Nr.	a) Bau-/Bahn-km (Streckennummer) b) vorhandene Anlagen	Unterlage Nr.	Neubau/Änderung von a) Betriebsanlagen der Eisenbahnen des Bundes b) anderen Anlagen	a ₁) bisheriger Eigentümer a ₂) künftiger Eigentümer b ₁) bisheriger Unter-/Erhaltungspflichtiger b ₂) künftiger Unter-/Erhaltungspflichtiger	sonstige Maßnahmen	Bemerkungen
1	2	3	4	5	6	7
6	a) 78,922 bis 78,966 (5600) b) Streckengleis	3.1 5.1	a) Herstellung Regelquerschnitt Gleis, Anordnung Leitplanken beidseitig parallel zum Gleis b) -	a ₁) DB RegioNetz a ₂) DB RegioNetz b ₁) DB RegioNetz b ₂) DB RegioNetz		
7	a) 78,968 bis 78,984 (5600) b)	6.1	a) - b) Nutzung einer temporären Baustelleneinrichtungsfläche (Größe ca. 98 m²) unversiegelt	a ₁) DB RegioNetz a ₂) DB RegioNetz b ₁) DB RegioNetz b ₂) DB RegioNetz	Wiederherstellung Urzustand nach Bauende	
8	a) 78,922 bis 78,966 (5600) b) Stromkabel	3.1 5.1	a) b) vorh. Gleisquerung Stromversorgung, bauzeitlich sichern bei Herstellung Regelprofil Bahn	a ₁) strotög GmbH a ₂) strotög GmbH b ₁) strotög GmbH b ₂) strotög GmbH		