




Vorhaben:

Unterlage 8-01

Aufhebung des Bahnüberganges in Bahn-km 75,305  
Strecke 1502 (Oldenburg Hbf – Osnabrück-Eversburg)

---

## Maßnahmenblätter

0	Ausgangsverfahren: Antragsfassung	10.04.2025
Index	Änderungen bzw. Ergänzungen	Planungsstand
<p>Vorhabenträgerin:</p> <p>DB InfraGO AG  <b>InfraGO</b></p> <p>Anlagen- und Instandhaltungsmanagement</p> <p>Netz Osnabrück</p> <p>I.IA-N-N-OSN</p> <p>Schinkelstraße 33</p> <p>49074 Osnabrück</p> <p>Datum                      Unterschrift</p>		
<p>Vertreter der Vorhabenträgerin:</p> <p>DB InfraGO AG  <b>InfraGO</b></p> <p>Projekte STE Bremen I Osnabrück</p> <p>I.II-N-B-S-B</p> <p>Lindemannallee 3</p> <p>30173 Hannover</p> <p>Datum                      Unterschrift</p>		<p>Verfasser:</p> <p>DB Engineering &amp; Consulting GmbH </p> <p>Region Deutschland Nord</p> <p>Umweltplanung (I.TV-N-U-U 1)</p> <p>Rundestraße 11</p> <p>30161 Hannover</p> <p>Datum                      Unterschrift</p>
<p>Genehmigungsvermerk Eisenbahn-Bundesamt</p>		

# Maßnahmenblatt

**Vermeidung / Minderung / Schutz (V), Maßnahmennummer:** 001\_V

**Bezeichnung der Maßnahme:** Wiederherstellung der bauzeitlich beanspruchten Flächen

**Gesamtgröße der Maßnahme in qm:** 0

**Temporäre Maßnahme:** ja

Keine Flächen vorhanden

**Lageplan der naturschutzfachlichen Maßnahme (LBP, FFH-VS):** Unterlagen Nr.: 8.4

**Zeitpunkt der Durchführung:** zeitgleich mit Projekt-Bauende

## Entwicklungsziel der Maßnahme

**Zielbiotop:** Sonstige Grünanlage ohne alten Baumbestand

**Schutzvorrichtungen/-vorkehrungen:** Ausbringen Geotextil und mineralischer Schutzschicht, Aussaat von Grünland

**Schlüsselnummer Zielbiototyp (je Bundesland):** 12.12.2

**Spezielle Habitatelemente/Strukturmerkmale:**

## Beschreibung der Tätigkeiten zur

**Herstellung und Entwicklung:** Zur Verminderung der Beeinträchtigungen der Schutzgüter Biotop und Boden werden die bauzeitlich beanspruchten, zuvor nicht versiegelten/verdichteten Flächen wiederhergestellt. Anschließend erfolgt die Aussaat mit einer zertifizierten, standortgerechten Grundmischung.

Weitere zur Vermeidung und Verminderung anzuwendende technische und gesetzliche Vorgaben und geltende Richtlinien sind im Rahmen der Bauausführung zu berücksichtigen und werden nicht explizit als Vermeidungsmaßnahme des Vorhabens aufgeführt.

Dazu gehören für die Schutzgüter Boden und Wasser:

Es sind Sicherheitsdatenblätter für auf der Baustelle verwendete wasser- und bodengefährdende Stoffe vorzuhalten, um im Falle einer Havarie sofort handlungsfähig zu sein. Zudem sind Bindemittel vorzuhalten, die sofort einsatzfähig sind.

**Risikomanagement:** nein

**Dauer Herstellung und Entwicklung bis zur Erreichung des Zielzustandes (s. Anhang III-18):** 1 Woche/n

**Unterhaltung:**

**Fachliche Maßgabe für Unterhaltungszeitraum nach § 15 Abs. 4 BNatSchG (s. Anhang III-18):** nicht erforderlich

## Berichtspflichten nach § 17 Abs. 7 BNatSchG

**Berichtsintervall bis zum Erreichen des Zielzustandes:** Keine Angabe

**Berichtsintervall Unterhaltungspflege:** Keine Angabe

**Maßnahme unter Berücksichtigung Klimawandel nachhaltig:** nein

## Konfliktbewältigung

Nr.	Beschreibung	Naturraum	Beurteilung	i. Verbindung m. Maßnahme
Bo2	Bauzeitliche Beeinträchtigung von Bodenfunktionen	D30 Dümmer Geestniederung und Ems-Hunte-Geest	vermeidet/vermindert	001_V
B1	Bauzeitliche Flächeninanspruchnahme von Grünlandbiotopen	D30 Dümmer Geestniederung und Ems-Hunte-Geest	vermeidet/vermindert	001_V

**Bestands- und Konfliktplan (LBP, FFH-VS):** Bo2: Unterlagen Nr.: 8.3/B1: Unterlagen Nr.: 8.3

**Datum Einreichung Planungsunterlagen:** 10.04.2025