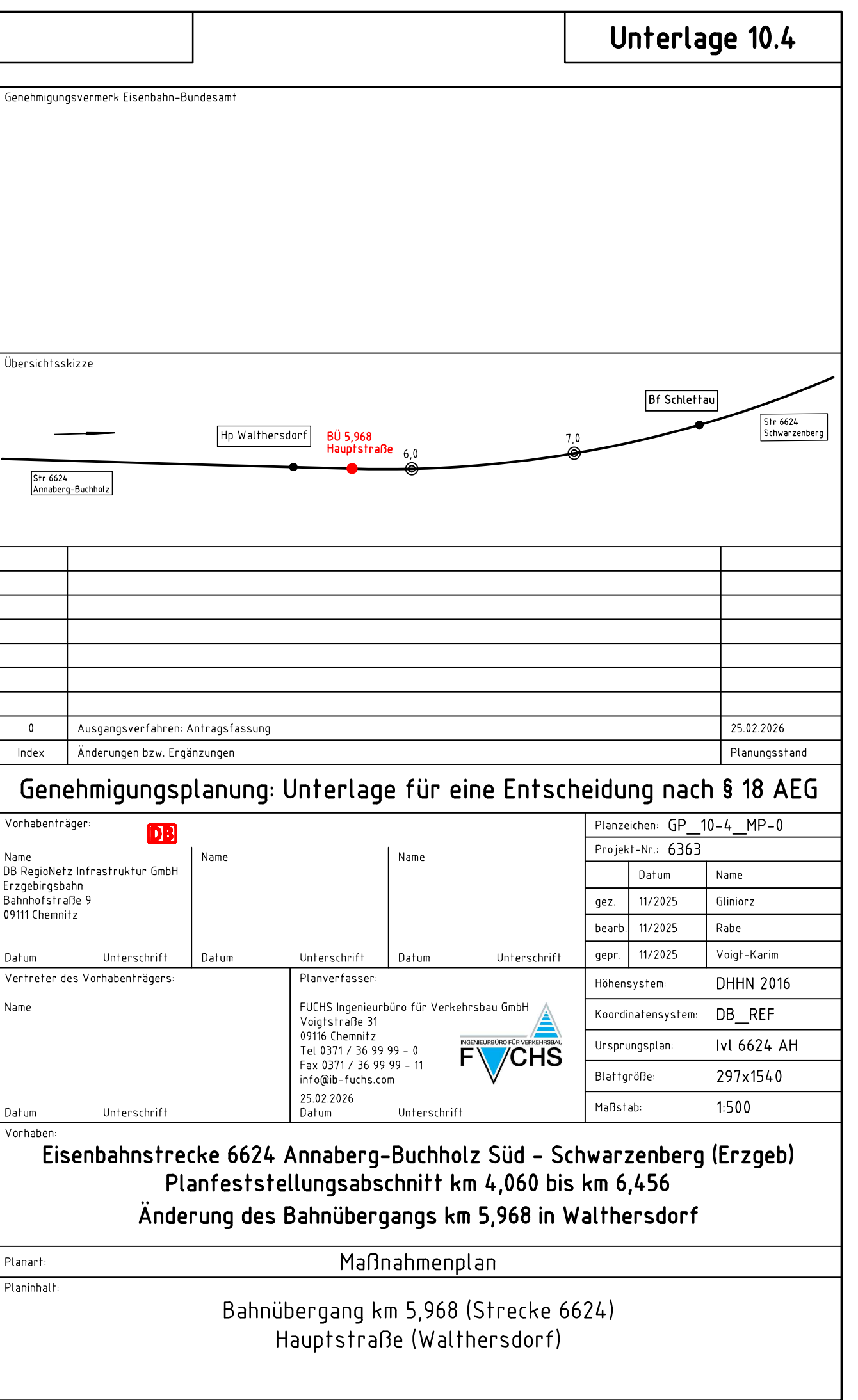
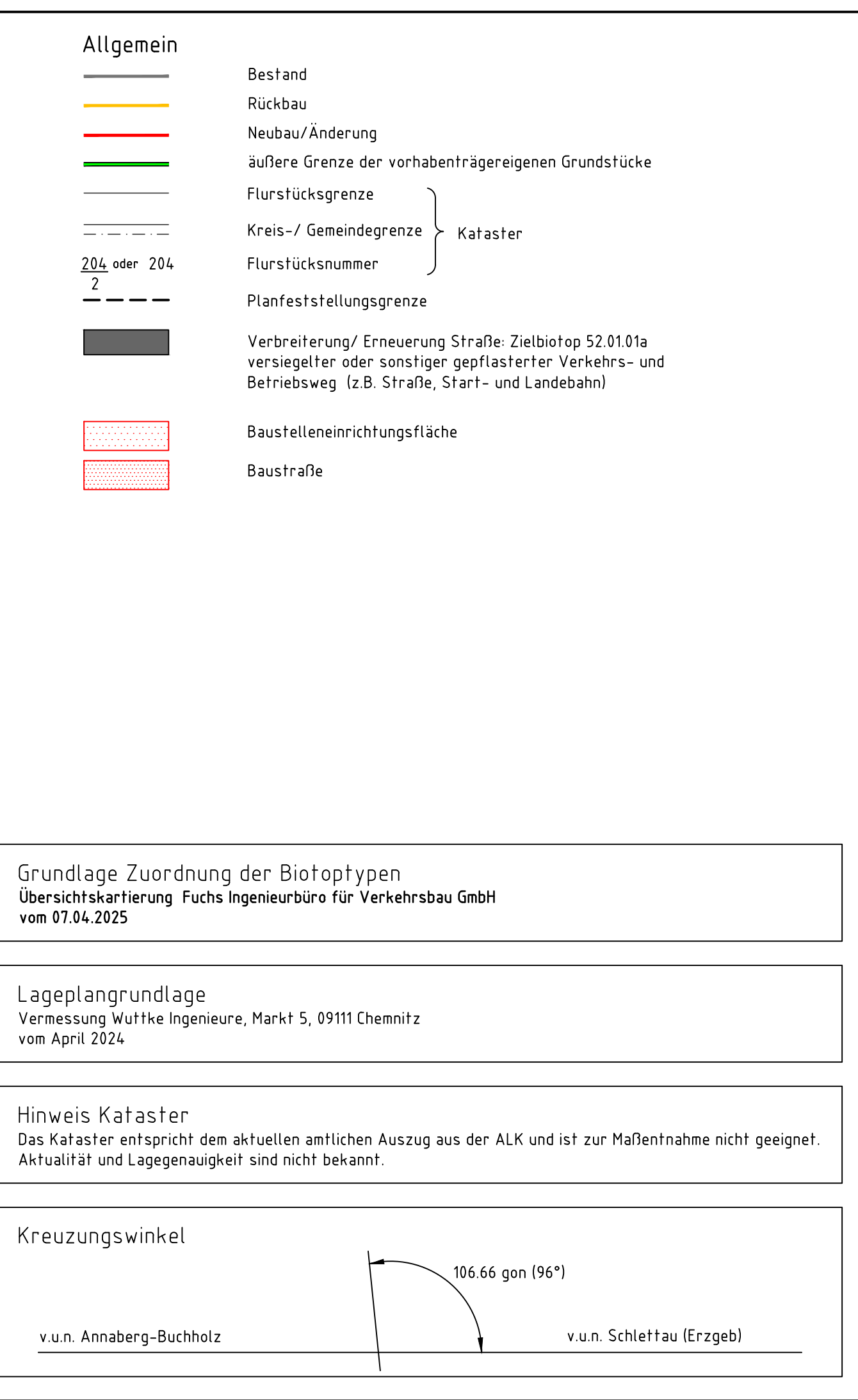
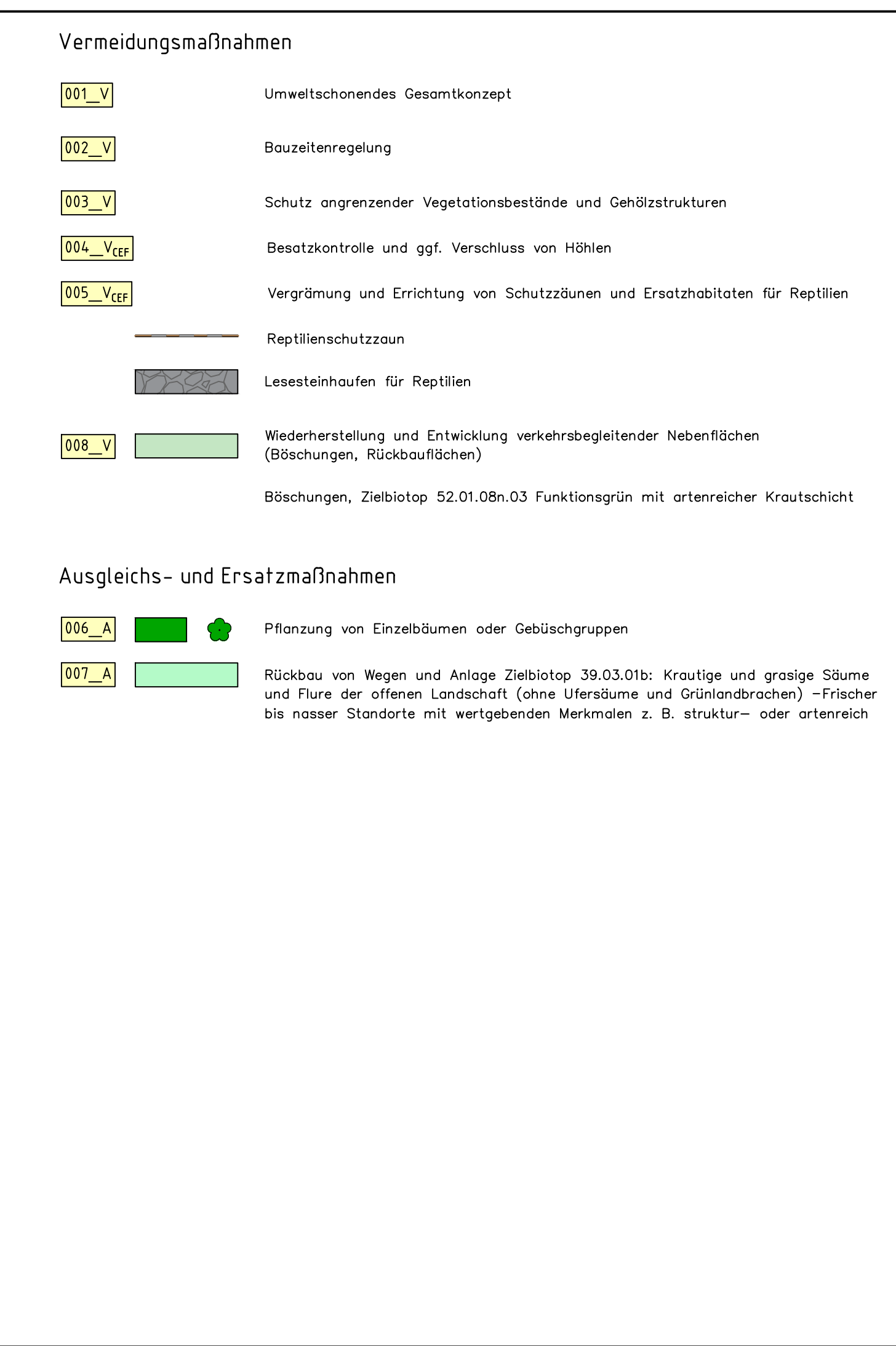
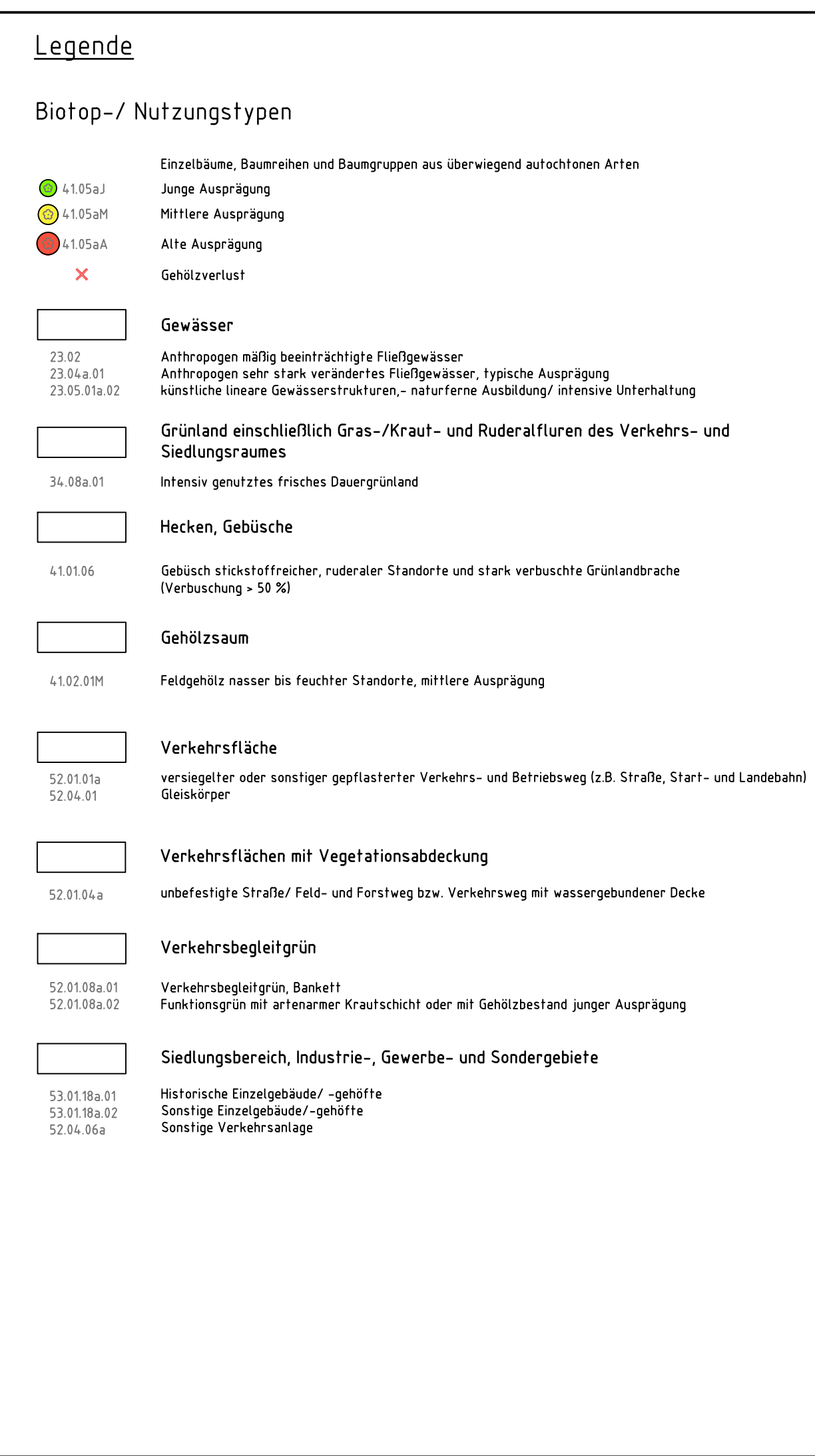
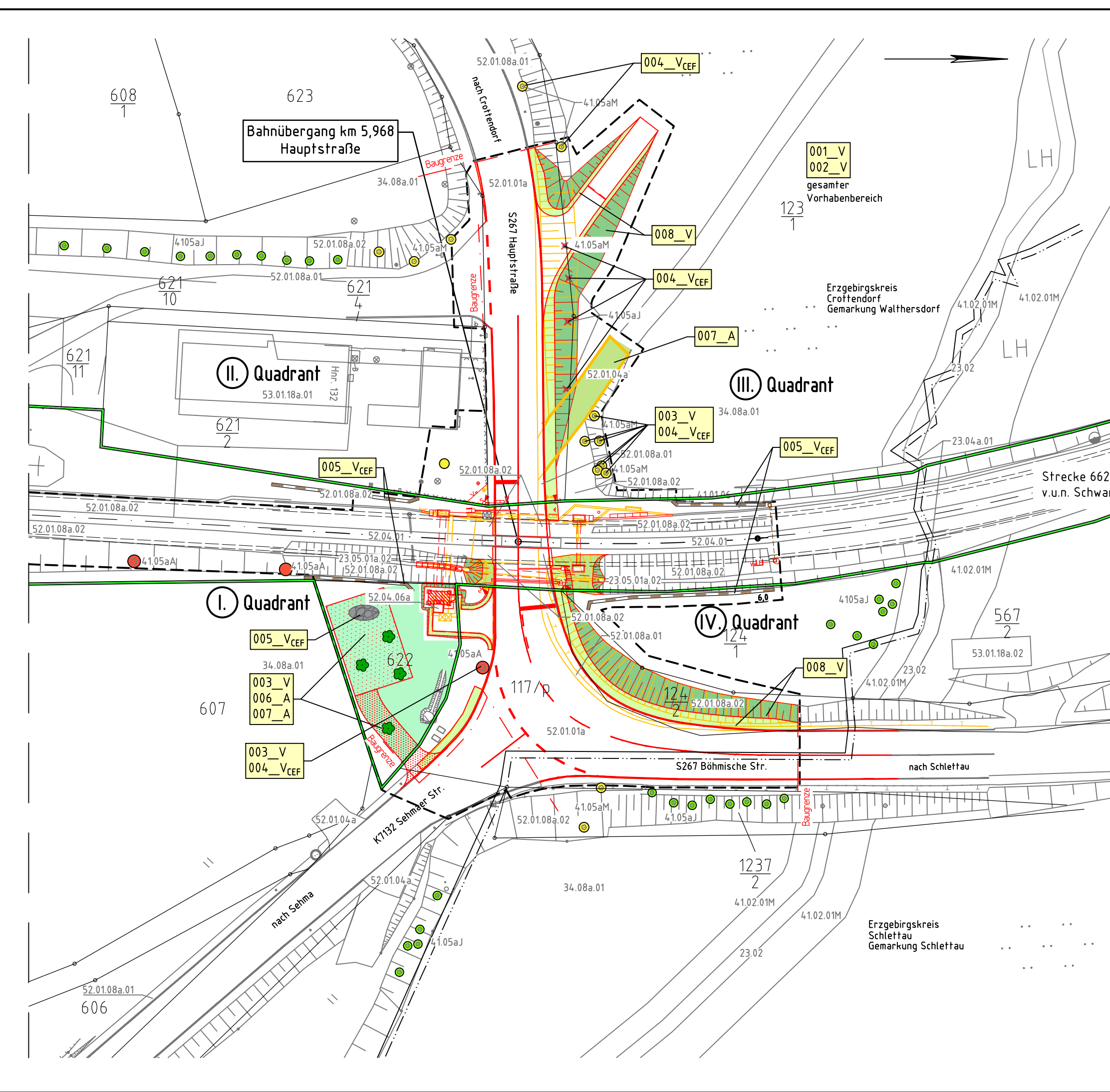
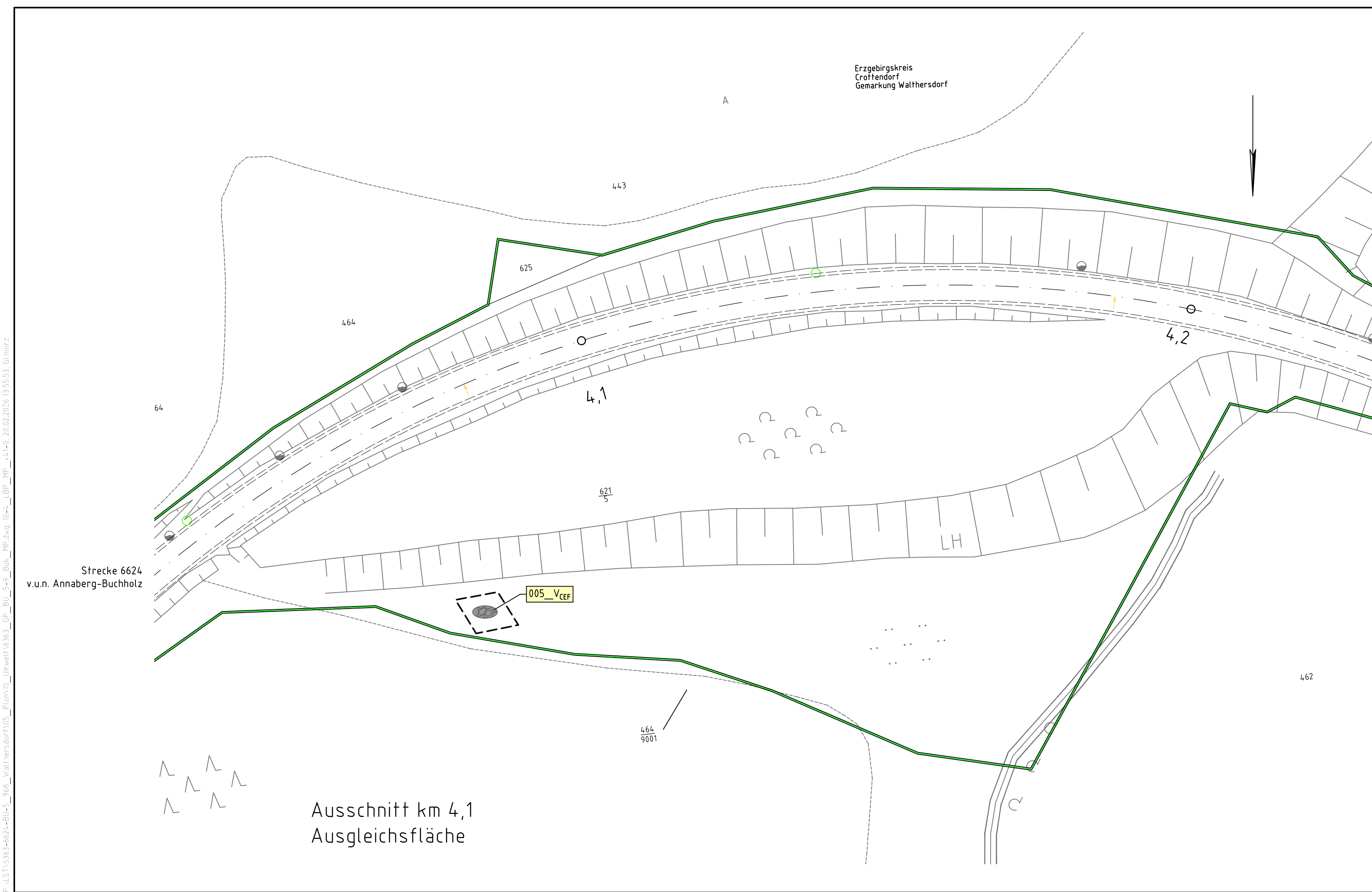


B:\CT\4324\4324-BU-5_Bu-5_Maßnahmenplan\05_Plan_10_Unterlage 10.4_Maßnahmenplan\10.4_Maßnahmenplan.dwg 20.02.2024 13:53:01 mact



Legende

Biotop-/ Nutzungstypen

- Einzelbäume, Baumreihen und Baumgruppen aus überwiegend autochthonen Arten
- Junge Ausprägung
- Mittlere Ausprägung
- Alte Ausprägung
- Gehölzverlust
- Gewässer
- Anthropogen mäßig beeinträchtigte Fließgewässer
- Anthropogen sehr stark verändertes Fließgewässer, typische Ausprägung
- künstliche lineare Gewässerstrukturen, - naturferne Ausbildung/ intensive Unterhaltung
- Grünland einschließlich Gras-/Kraut- und Ruderalfluren des Verkehrs- und Siedlungsraumes
- Intensiv genutztes frisches Dauergrünland
- Hecken, Gebüsche
- Gebüsch stickstoffreicher, ruderaler Standorte und stark verbuschte Grünlandbrache (Verbuchung > 50 %)
- Gehölzsaum
- Feldgehölz nasser bis feuchter Standorte, mittlere Ausprägung
- Verkehrsfläche
- versiegelter oder sonstiger gepflasterter Verkehrs- und Betriebsweg (z.B. Straße, Start- und Landebahn)
- Gleiskörper
- Verkehrsflächen mit Vegetationsabdeckung
- unbefestigte Straße/ Feld- und Forstweg bzw. Verkehrsweg mit wassergebundener Decke
- Verkehrsbegleitgrün
- Verkehrsbegleitgrün, Bankett
- Funktionsgrün mit artenreicher Krautschicht oder mit Gehölzbestand junger Ausprägung
- Siedlungsbereich, Industrie-, Gewerbe- und Sondergebiete
- Historische Einzelgebäude/- gehöfte
- Sonstige Einzelgebäude/- gehöfte
- Sonstige Verkehrsanlage

Vermeidungsmaßnahmen

- Umweltschonendes Gesamtkonzept
- Bauzeitenregelung
- Schutz angrenzender Vegetationsbestände und Gehölzstrukturen
- Besatzkontrolle und ggf. Verschluss von Höhlen
- Vergrümpfung und Errichtung von Schutzzäunen und Ersatzhabitaten für Reptilien
- Reptilienschutzzaun
- Lesesteinhaufen für Reptilien
- Wiederherstellung und Entwicklung verkehrsbegleitender Nebenflächen (Böschungen, Rückbauflächen)
- Böschungen, Zielbiotop 52.01.08n.03 Funktionsgrün mit artenreicher Krautschicht

Ausgleichs- und Ersatzmaßnahmen

- Pflanzung von Einzelbäumen oder Gebüschgruppen
- Rückbau von Wegen und Anlage Zielbiotop 39.03.01b: Krautige und grasige Säume und Flure der offenen Landschaft (ohne Uferstüme und Grünlandbrachen) -Frischer bis nasser Standorte mit wertgebenden Merkmalen z. B. struktur- oder artenreich

Allgemein

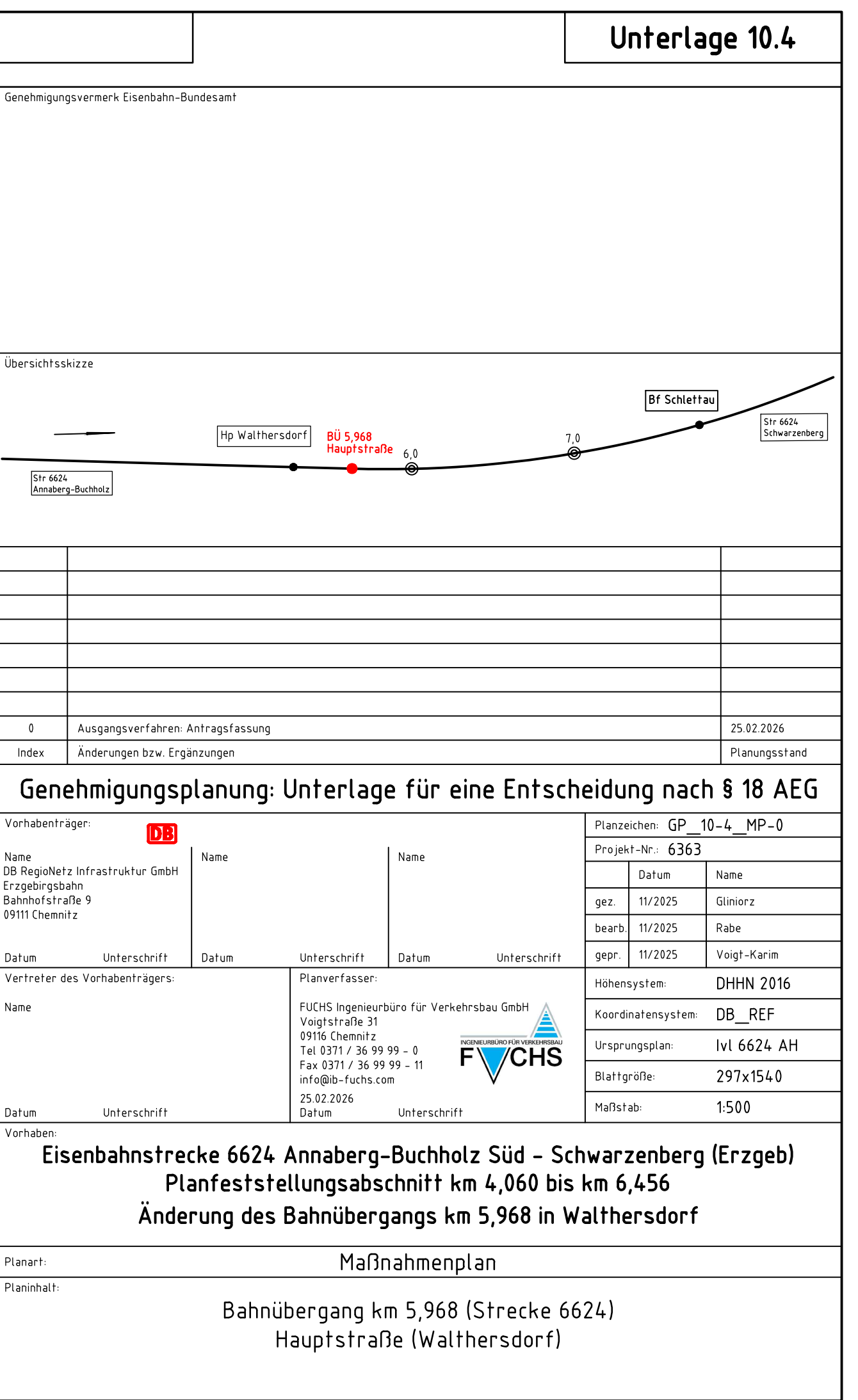
- Bestand
- Rückbau
- Neubau/Änderung
- äußere Grenze der vorhabenträgereigenen Grundstücke
- Flurstücksgrenze
- Kreis-/ Gemeindegrenze
- Flurstücksnummer
- Planfeststellungsgrenze
- Verbreiterung/ Erneuerung Straße: Zielbiotop 52.01.01a versiegelter oder sonstiger gepflasterter Verkehrs- und Betriebsweg (z.B. Straße, Start- und Landebahn)
- Baustelleneinrichtungsfläche
- Baustraße

Grundlage Zuordnung der Biototypen
Übersichtskartierung Fuchs Ingenieurbüro für Verkehrsbau GmbH
vom 07.04.2025

Lageplangrundlage
Vermessung Wuttki Ingenieure, Markt 5, 09111 Chemnitz
vom April 2024

Hinweis Kataster
Das Kataster entspricht dem aktuellen amtlichen Auszug aus der ALK und ist zur Maßentnahme nicht geeignet.
Aktualität und Lagegenauigkeit sind nicht bekannt.

Kreuzungswinkel
106.66 gon (96°)
v.u.n. Annaberg-Buchholz
v.u.n. Schleiftau (Erzgeb)



Unterlage 10.4

