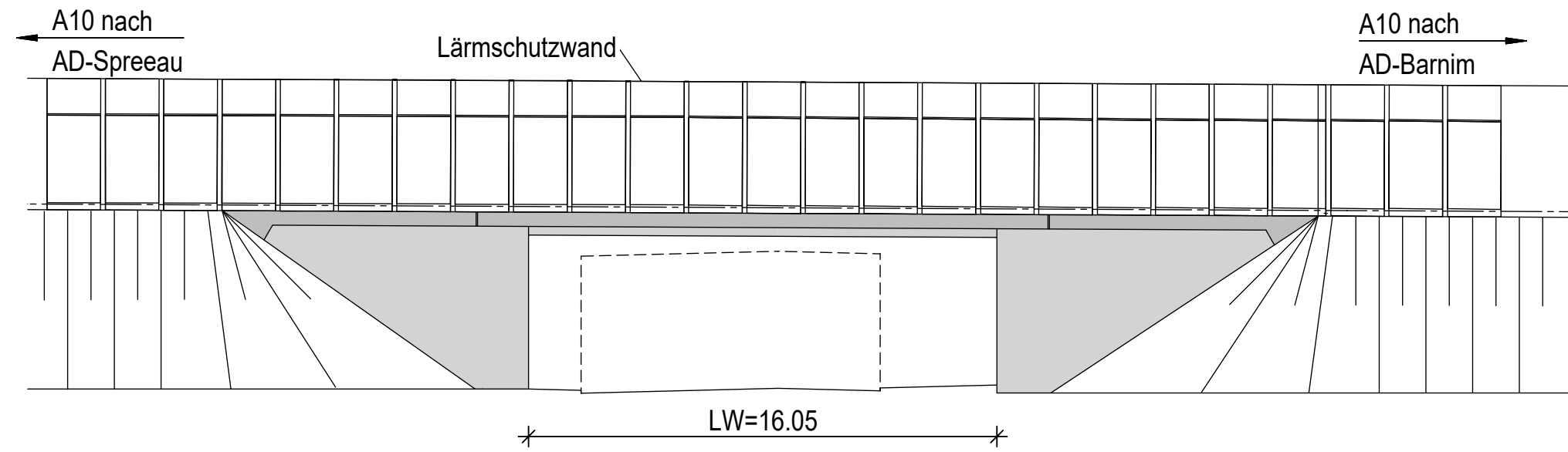


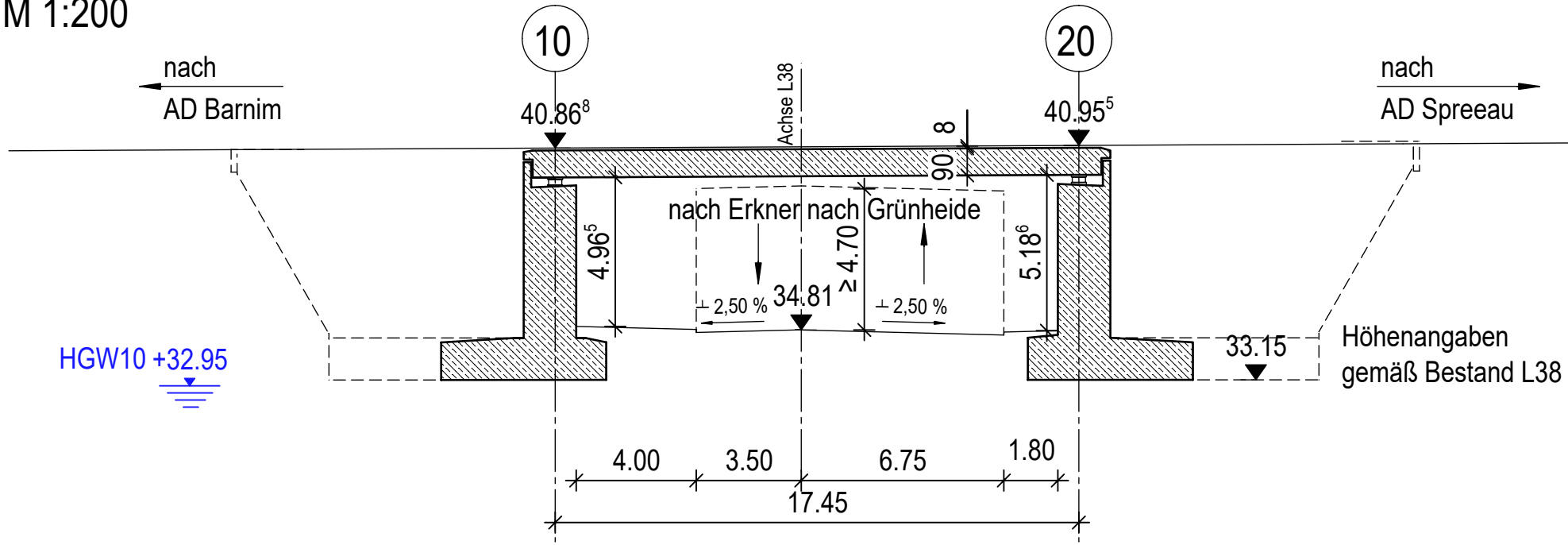
Ansicht von Osten

M 1:200



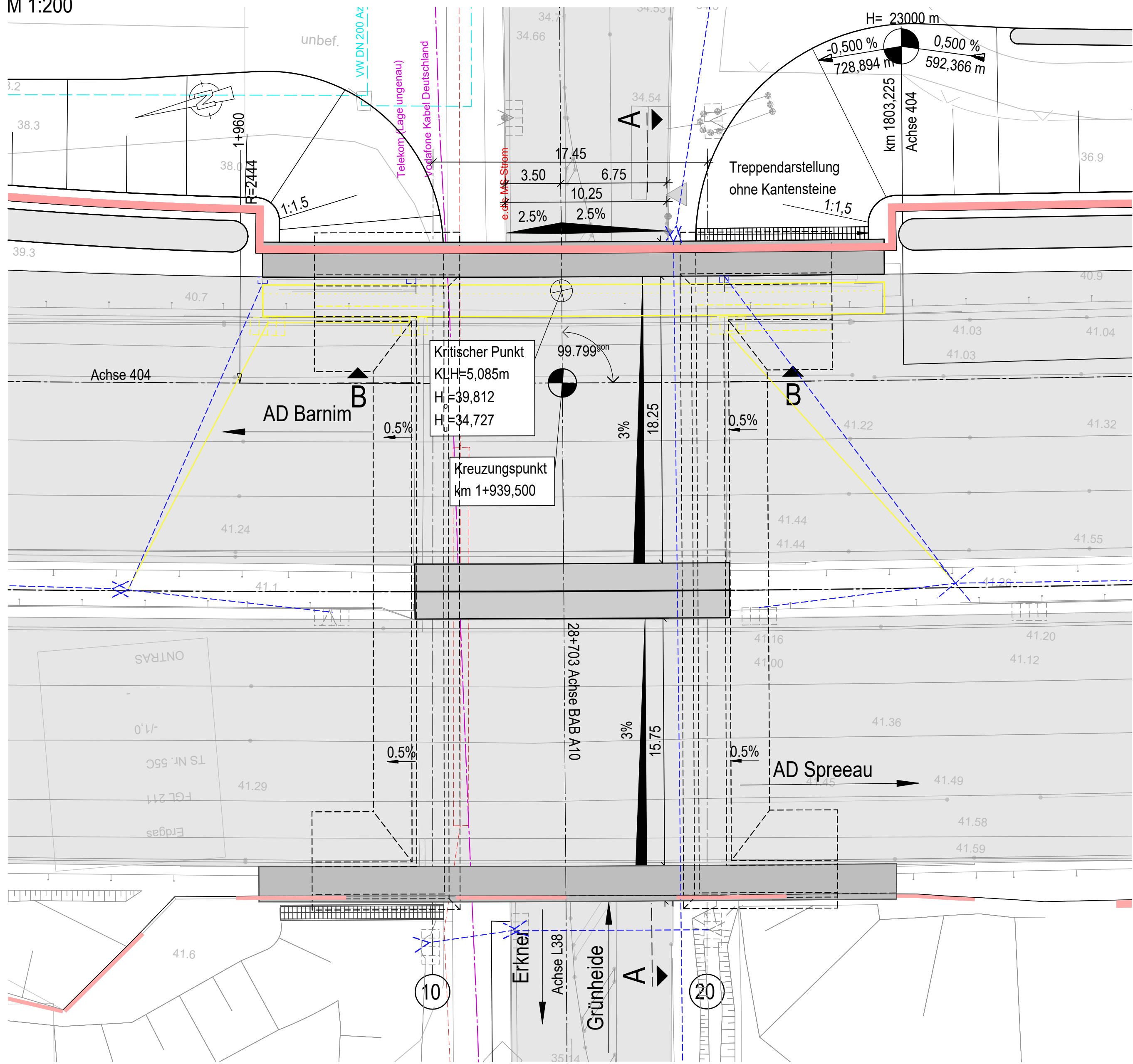
Längsschnitt B-B

M 1:200



Grundriss

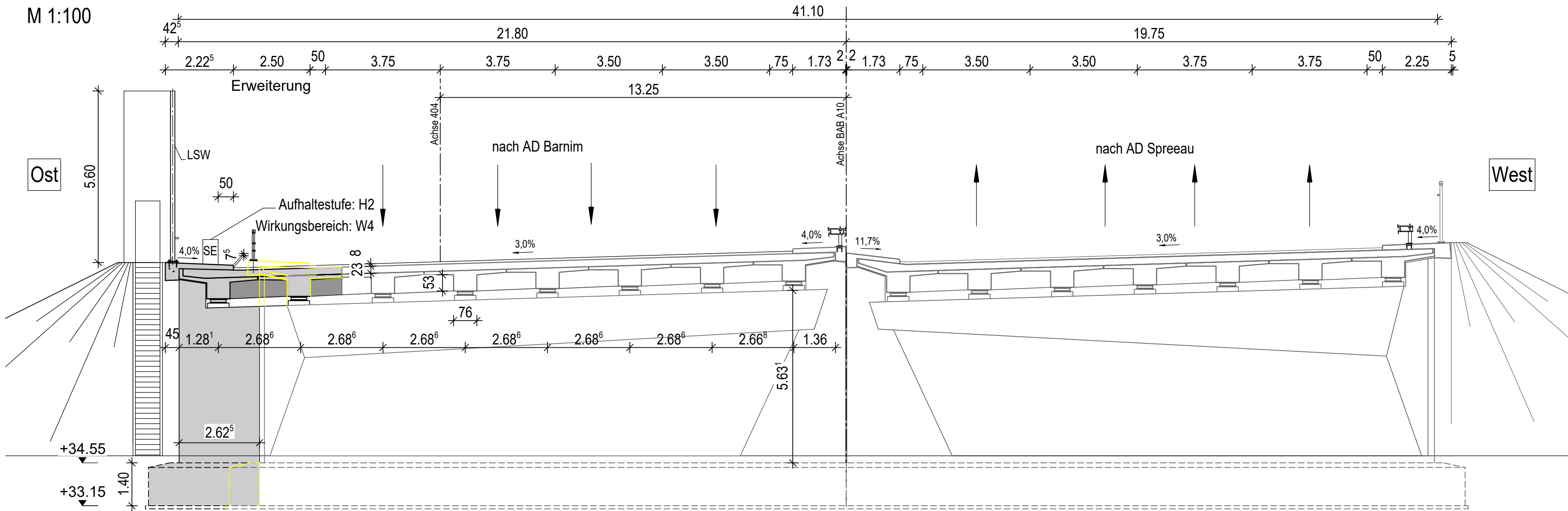
M 1:200



Regelquerschnitt A-A

mit Widerlageransicht

M 1:100




Legende:

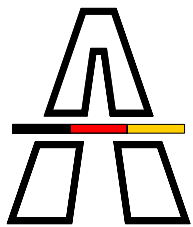
- Achse
- Entwässerung
- Rückbau Bestand
- Baufeldgrenze/Planfeststellungsgrenze
- vorh./gepl. Lärmschutzwand
- Zaun
- Grenze Wasserschutzzonen
- FFH-Gebiet
- Leitungen Bestand:
  - Fernmeldekabel (Vodafone / Telekom / EWE / Ontras / Edis)
  - Autobahn Fernmeldekabel
  - Elektroleitung (Edis / EWE)
  - Trinkwasserleitung (WSE)
  - Schmutzwasserleitung (WSE)
  - Gasleitung (EWE / Ontras)
  - Abbruch Leitung
- Leitungen Neu:
  - Gasleitung (EWE / Ontras)
  - Fernmeldekabel Ontras
  - FMK Kabeltrasse prov.
  - Autobahn/FMK geplant

Erweiterung BW19

Brücke im Zuge der A10 über die Landesstraße L 38

Bauwerksdaten		Stahlbeton	Spannbeton	Stahl	Verbund
Bauart					
Gründungsart					
Einwirkungen Verkehrslast					
Verkehrskategorie DIN EN 1991-2					
Verkehrsart DIN EN 1992-2/NA					
Klasse der Anpralllasten Fahrzeugrückhalte-system DIN EN 1991-2					
Militärlastklasse STANAG					
Einzelstützenweite (L)	(m)				
Gesamtlänge zw. Endauflagern (L)	(m)				
Lichte Weite zw. Widerlagern (L)	(m)				
Kleinste Lichte Höhe	(m)				
Kreuzungswinkel	(gon)				
Breite zw. Geländern	(m)				
Brückenfläche	(m²)				

1	2	3	4	5	5.1	6
<div><p>Leonhardt, Andrä und Partner</p></div>				bearbeitet	Zaripova 15.11.2024	
				freigegeben	Fischer 15.11.2024	
<div><p>Rosenthaler Straße 40/41 10178 Berlin</p><p>Telefon (0) 30 283983-(0) E-Mail: berlin@iap-consult.com</p></div>						

<div><p>Die Autobahn</p><p>Niederlassung Nordost An der Autobahn 111 16540 Hohen Neuendorf</p></div>		bearbeitet	Beyer
		freigegeben	Becher
		Projekt-Nr.	A. 04716

Nr.	Art der Änderung	Datum	Zeichen

Lagesystem	ETRS 89	Stand Kataster	05/2024
Höhensystem	DHHN 92	Bestandsvermessung	05/2023

FESTSTELLUNGSENTWURF

Die Autobahn GmbH des Bundes		Unterlage / Blatt-Nr.: 15/1 Bauwerkskizze BW19	
Straße / Abschnitt-Nr. / Station: A 10 / 050-070 / km 27.970 bis 33.950		PROJIS-Nr.: A.04716.10	
A 10, km 30,500 Neubau der AS Freienbrink-Nord		Betr.-km 27.97 - 29.00	
Entwurfsdatum: Aufgestellt: Hohen Neuendorf, den		Geprüft:	
i.V. Ronald Normann Direktor der Niederlassung Nordost		Genehmigt:	