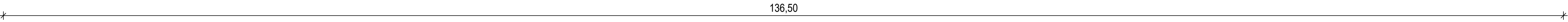
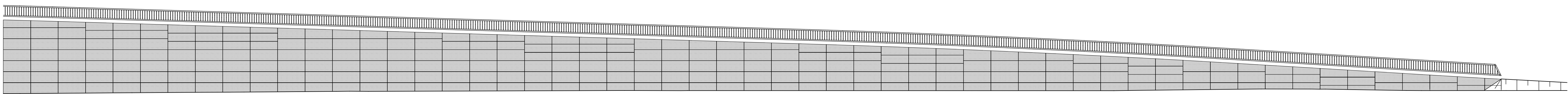


Ansicht von Westen

M 1:200

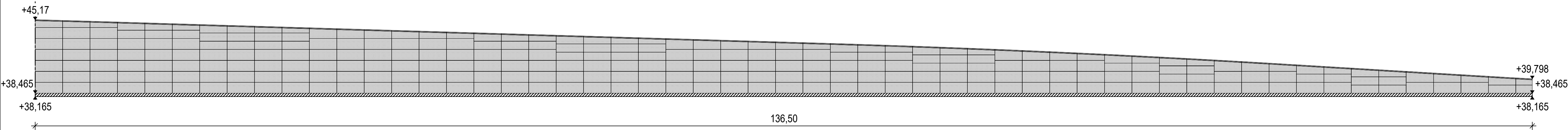
nach Erkner



Längsschnitt A-A

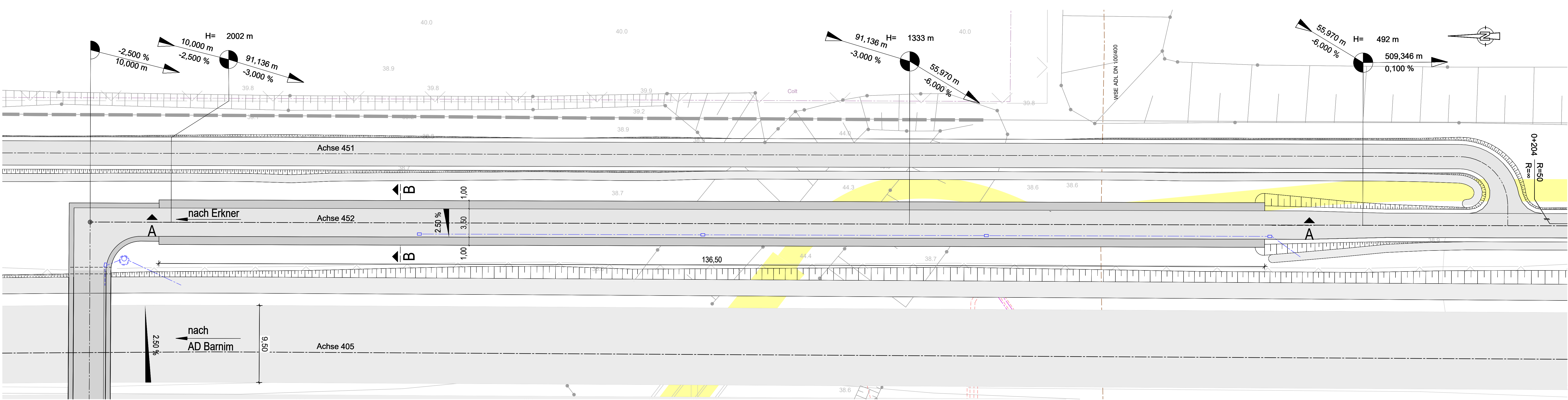
M 1:200

nach Erkner



Grundriss

M 1:200



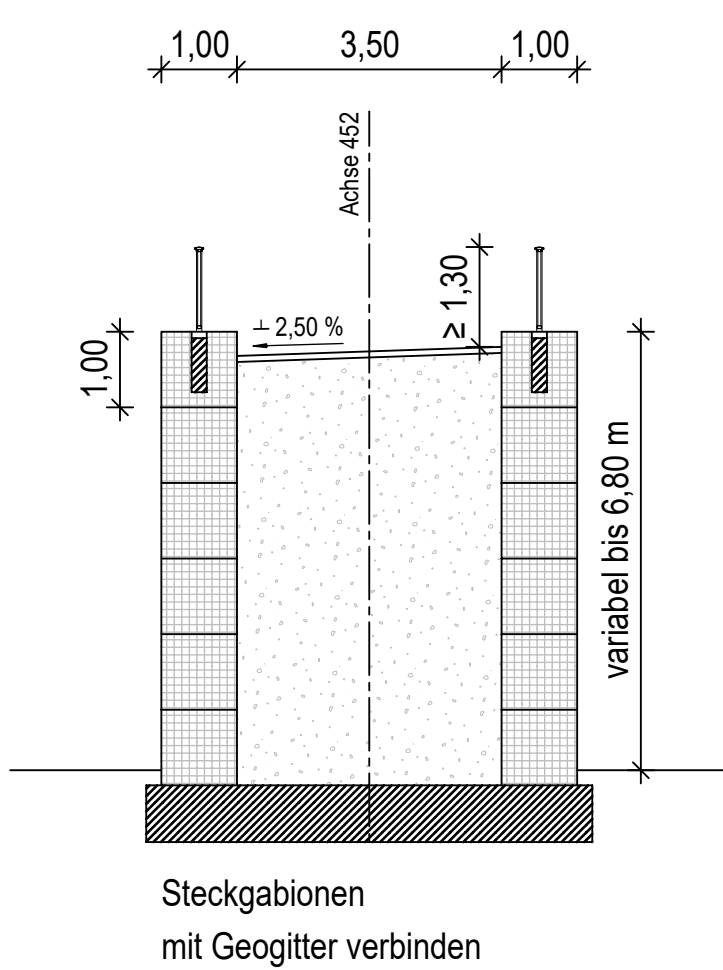
Neubau BW 21Ü3b

Geh- und Radwegrampe parallel zur A10

Bauwerksdaten	
Bauart:	Gabionen
Gründungsart	Flachgründung
Länge (m)	136,50
Höhe (m)	bis 6,80

Regelquerschnitt B-B

M 1:100



Legende:

- Achse
- Entwässerung
- Rückbau Bestand
- Baufeldgrenze/Planfeststellungsgrenze
- vorh./gepl. Lärmschutzwand
- Zaun
- Grenze Wasserschutzzonen
- FFH-Gebiet
- Leitungen Bestand:
 - Fernmeldekabel (Vodafone / Telekom / EWE / Ontras / Edis)
 - Autobahn Fernmeldekabel
 - Elektroleitung (Edis / EWE)
 - Trinkwasserleitung (WSE)
 - Schmutzwasserleitung (WSE)
 - Gasleitung (EWE / Ontras)
 - Abbruch Leitung
- Leitungen Neu:
 - Gasleitung (EWE / Ontras)
 - Fernmeldekabel Ontras
 - FMK Kabeltrasse prov.
 - Autobahn/FMK geplant

1	2	3	4	5	5.1	6
			bearbeitet	Rosin	15.11.2024	
			freigegeben	Fischer	15.11.2024	

		bearbeitet	Beyer
Die Autobahn Niederlassung Nordost An der Autobahn 111 16540 Hohen Neuendorf		freigegeben	Becher
Projekt-Nr. A. 04716			

Nr.	Art der Änderung	Datum	Zeichen
Lagesystem	ETRS 89	Stand Kataster	05/2024
Höhensystem	DHHN 92	Bestandsvermessung	05/2023

FESTSTELLUNGSENTWURF

Die Autobahn GmbH des Bundes		Unterlage / Blatt-Nr.: 15/9-1 Bauwerksskizze BW21Ü3b	
Straße / Abschnitt.-Nr. / Station: A 10 / 050-070 / km 27.970 bis 33.950 PROJIS-Nr.: A.04716.10		Maßstab: 1 : 250/100	
A 10, km 30,500 Neubau der AS Freienbrink-Nord Betr.-km 31.00 - 32.00			
Entwurfsdatum: Aufgestellt: Hohen Neuendorf, den		Geprüft:	
i.V. Ronald Normann Direktor der Niederlassung Nordost		Genehmigt:	