Anschluss Beilage 4-4

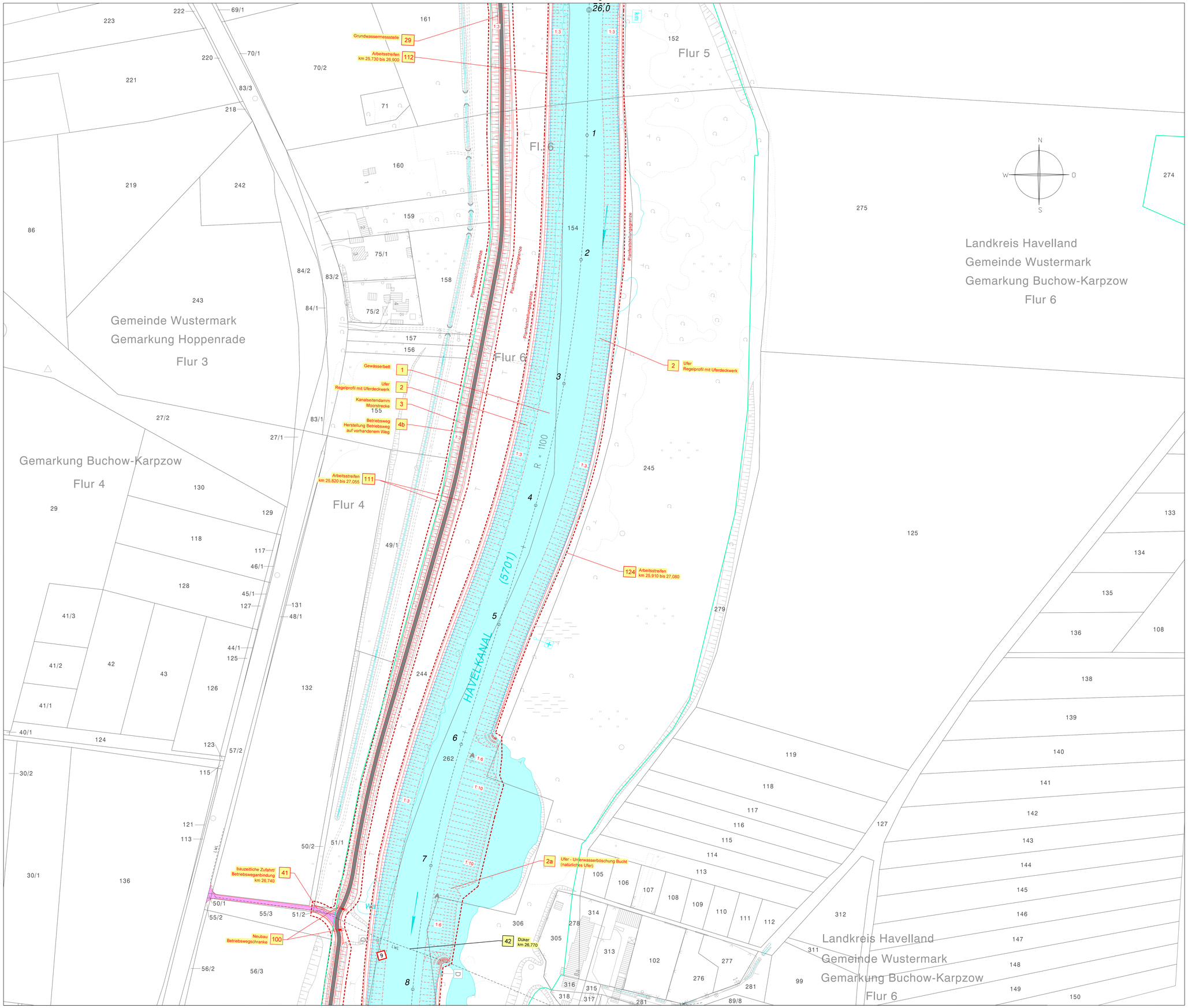

Anschluss Beilage 4-6

Übersicht der techn. Beilagen

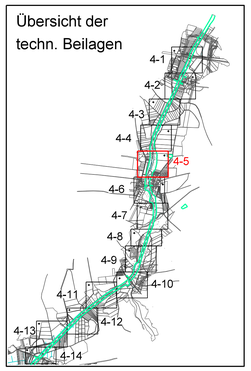

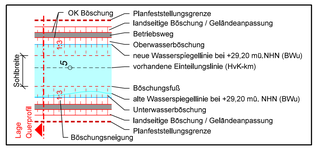

LEGENDE

- Bestand (DBWK)
- Wasserlinie
- Flurstücksgrenze
- Eigentumsgrenze der Wasserstraßen- und Schifffahrtsverwaltung (WSV)
- Schifffahrtszeichen
- Tonnen
- 137 Flurstücksnummer
- Sohlsicherung (verklammert)
- Poller
- Lampe
- Zaun
- Baum
- Auslauf
- Schranke
- Kabel, Leitungen, Düker
- Grundwassermessstelle
- Pegel Pegelmessstelle
- vorhandener Dalben
- vorhandene Spundwand
- 8 Einteilungslinie (vorhandene Achse) mit Stationierung HvK-km
- Neubau
- Spundwand
- BWu-Linie (+29,20 müNHN)
- landseitige Sicherungsmaßnahmen: - Auflastdrän
- zukünftige Wasserfläche
- Betriebsweg
- vorhandener Weg
- Baustelleneinrichtungsfläche, Bauzufahrten
- Böschung
- Unterwasserböschung
- Sohlsicherung (verklammert)
- Schranke
- Planfeststellungsgrenze
- Begrenzung Spundwandverankerung
- Rückbau
- 1 lfd. Nummer im Bauwerksverzeichnis (Bestand)
- 1 lfd. Nummer im Bauwerksverzeichnis (bauliche Änderung/ Neubau/ bauzeitliche Nutzung)
- 1 lfd. Nummer im Bauwerksverzeichnis (bauliche Änderung durch Eigentümer)

Beilage 4-5

Zeichnerische Darstellung und vorhandene Lage der Leitungen können voneinander abweichen. Eine Garantie auf Vollständigkeit wird nicht übernommen.

Kartengrundlage: Digitale Bundeswasserstraßenkarte 1:2000 (Stand: 05/2021)
Befliegungsdatum und Wasserstände vom 02.04.2019

Schutzvermerk nach ISO 16016 beachten. Unterlagen sind urheberrechtlich geschützt.

Höhenbezug: müNHN (DHHN2016) /(170BB)
Lagebezug: ETRS89-UTM Zone -33N

Maßzahlen unterliegen Bautoleranzen bzw. ergeben sich aus Berechnungsprogrammen.
Alle Maßen in Meter [m].

Aufgestellt	Unterschrift	Amts-/Dienstbezeichnung
Berlin, 28.01.2026 Wasserstraßen-Neubauamt Berlin	gez. Dietrich	LTRDir
Zeichnung	**Unterschrift**	**Amts-/Dienstbezeichnung**
bearbeitet 28.01.2026	Im Auftrag gez. Barth gez. Jakobs	TRDin Dipl. Ing.
Zeichnung gefertigt / bearbeitet (Datum, Name)		**Vermerk des bearbeitenden Ingenieurbüros**
Planungsgemeinschaft Tief- und Wasserbau GmbH Ludwig-Hartmann-Straße 40 01277 Dresden Tel. 0351 / 45 251 - 0 Fax: 0351 / 45 251 - 45 28.01.2026 gez. Obendorf Dipl.-Ing. Stefan Obendorf, Projektleiter		Zeichnung geprüft

WSV.de

PLANFESTSTELLUNG

Wasserstraßen-Neubauamt Berlin

OrgEinh Amt	AB	BWaStr Nr	ZB	Kilometer	S	OArt	ObjektIdentNr.	Objekt-Teil	ZK	OB
8 3 6		5 7	0 1	2 5 , 9 9 4	0	1 1 1	5 7 0 1			1

Objektbenennung: Ausbau des Havelkanals von HvK-km 22,900 bis km 33,800 Gewässerbett

Objektteil

Einzelheit: Lageplan 5, HvK-km 25,994 bis km 26,812

Die Übereinstimmung mit der Ausführung wird bestätigt:	Entwurf Nr.	Blatt-Nr.	DVIU-Identifikation
	I3731.002.0051	07	
Datum / Unterschrift, Funktion	Zeichnung Nr. HvK 02S20-9-3-	Maßstab 1 : 1.000	DVIU-Index

Zeichnungsnahme erzeugt mit DGN (c) 2006

Blattgröße: A0 1189mm x 841mm