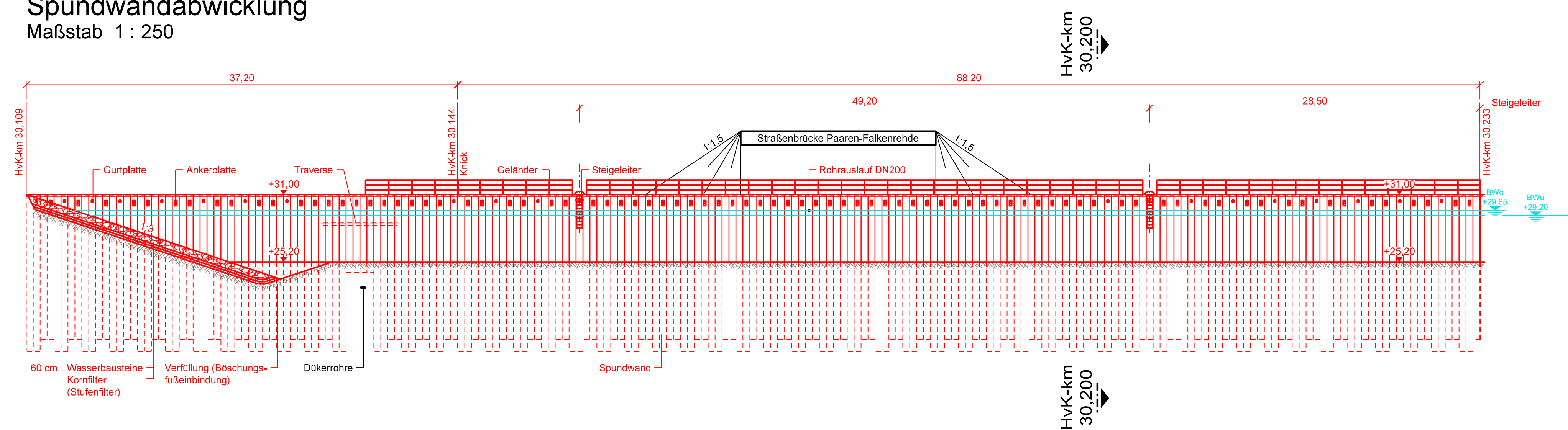
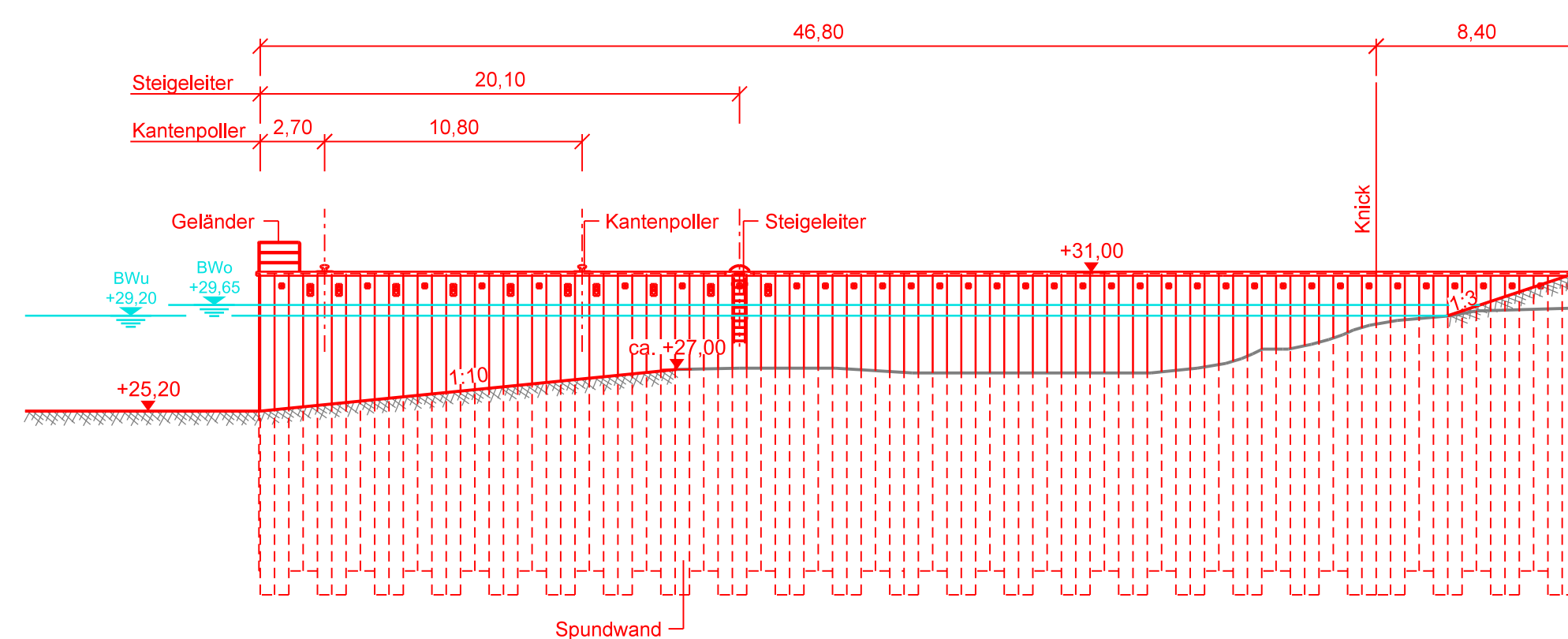


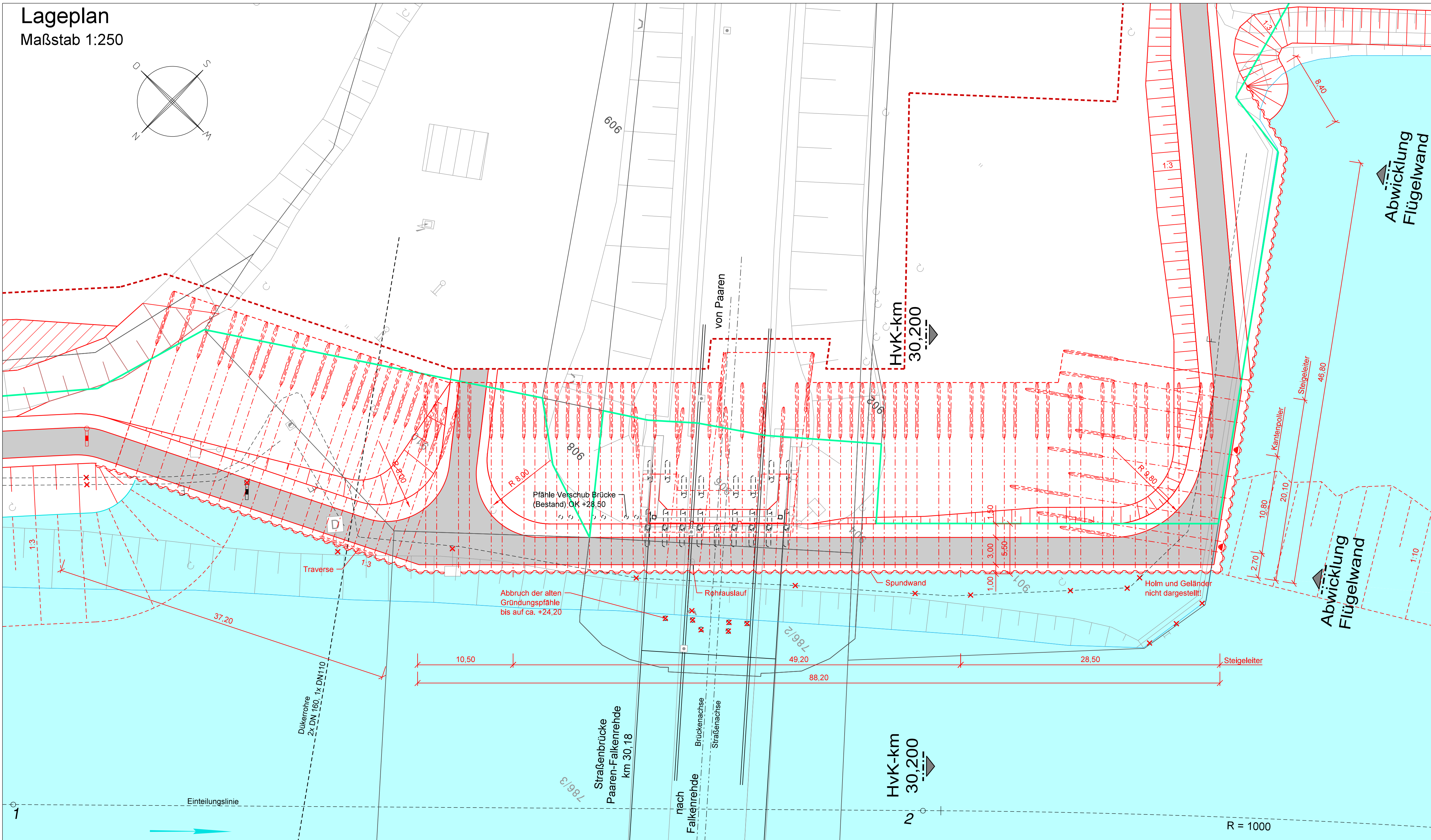
Maßstab 1 : 250



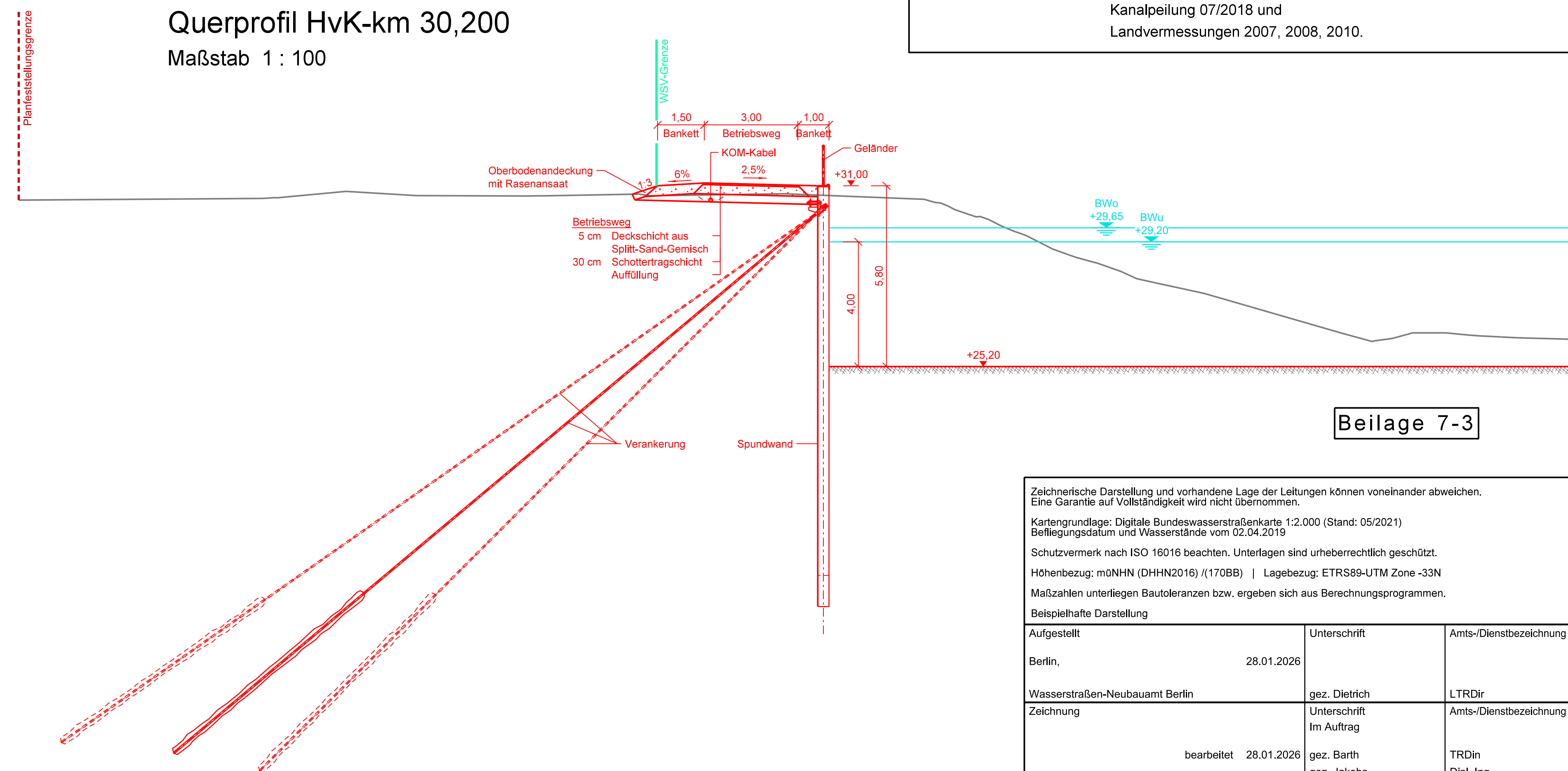
Maßstab 1 : 250



Maßstab 1:250



Maßstab 1 : 100



Beilage 7-3

Zeichnerische Darstellung und vorhandene Lage der Leitungen können voneinander abweichen.  
Eine Garantie auf Vollständigkeit wird nicht übernommen.

Kartengrundlage: Digitale Bundeswasserstraßenkarte 1:2.000 (Stand: 05/2021)  
Befliegungsdatum und Wasserstände vom 02.04.2019

Schutzvermerk nach ISO 16016 beachten. Unterlagen sind urheberrechtlich geschützt.

Höhenbezug: mÜNN (DHHN2016) / (170BB) | Lagebezug: ETRS89-UTM Zone -33N  
Maßzahlen unterliegen Rautoleranzen bzw. ergeben sich aus Berechnungsprogrammen

Beispielhafte Darstellung

Aufgestellt	Unterschrift	Amts-/Dienstbezeichnung
-------------	--------------	-------------------------

Berlin,	28.01.2026		
---------	------------	--	--

Wasserstraßen-Neubauamt Berlin	gez. Dietrich	LTRDir
Zeichnung	Unterschrift	Amts-/Dienstzeichnungs

Zeichnung	Unterschrift Im Auftrag	Name / Dienstbezugszeichnung
-----------	----------------------------	------------------------------

bearbeitet	28.01.2026	gez. Barth gez. Jakobs	TRDin Dipl.-Ing.
------------	------------	---------------------------	---------------------

Zeichnung gefertigt / bearbeitet (Datum, Name)	Vermerk des bearbeitenden Ingenieurbüros
------------------------------------------------	------------------------------------------



 PricewaterhouseCoopers

Planungsgemeinschaft Tief- und Wasserbau GmbH Ludwig-Hartmann-Straße 40 01277 Dresden	Tel. 0351 / 45 251 - 0 Fax: 0351 / 45 251 - 45	Zeichnung geprüft
---------------------------------------------------------------------------------------------	---------------------------------------------------	-------------------

28.01.2026	gez. Obendorf
------------	---------------

Dipl.-Ing. Stefan Obendorf, Projektleiter
-------------------------------------------


**PLANFESTSTELLUNG**

WSV.de Wasserstraßen-Neubauamt Berlin

OrgEin Amt. 1 AR	BWAStr Nr. 1 ZR	Kilometer	S	ObjektidentNr. QArt	Objekt- Teil 1 ZK
---------------------	--------------------	-----------	---	------------------------	----------------------

AMR	AD	NI	ED			SAR		FOR	ER
8 3 6		5 7	0 1	30,109	1	1 1 0	3 5 4 2 0 0 1	3 4 0	

Objektbenennung	Ausbau des Havelkanals von HvK-km 22,900 bis km 33,800 Uferrand- und Uferrandverbauarbeiten
-----------------	------------------------------------------------------------------------------------------------

Objektteil	Uferwände
------------	-----------

	Gierwände
--	-----------

Einzelheit Ufer-SpW Brücke Paaren-Falkenrehde, HvK-km 30,109 - 30,233  
Lageplan, Abwicklung, Querprofil

Die Übereinstimmung mit der Ausführung wird bestätigt:	Entwurf Nr. 10701-000-0051	Blatt-Nr. 00	DVTU-Identifikation
--------------------------------------------------------	-------------------------------	-----------------	---------------------

13731.002.0051	29	
Zeichnung Nr.	Maßstab	DVTU-Index

Datum	Unterschrift, Funktion	HvK 02D20-9-3-	1 : 250
-------	------------------------	----------------	---------

Z1	Z2	Z3	Z4
			Blattgröße: A10 1189mm x 594mm