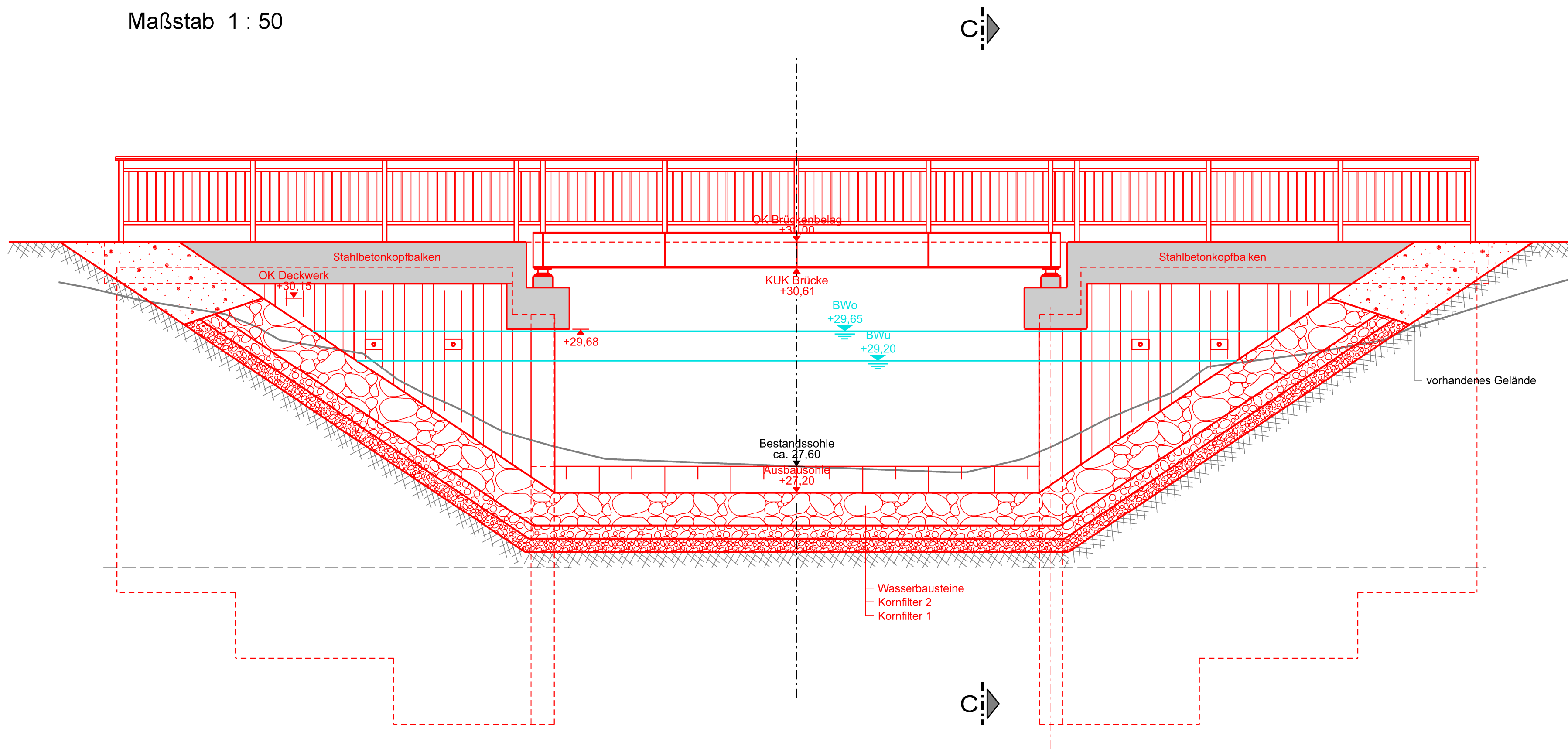
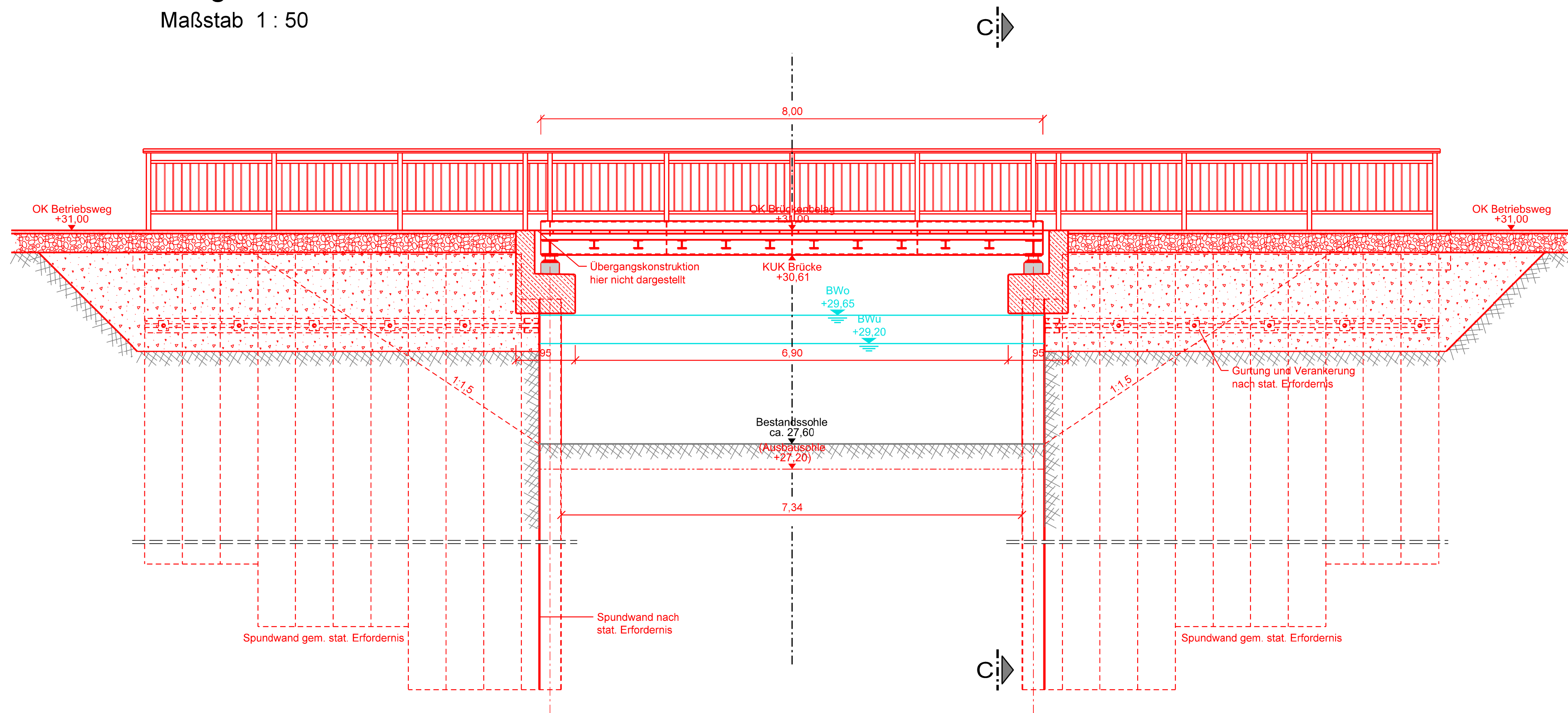


Ansicht A - A
Maßstab 1 : 50

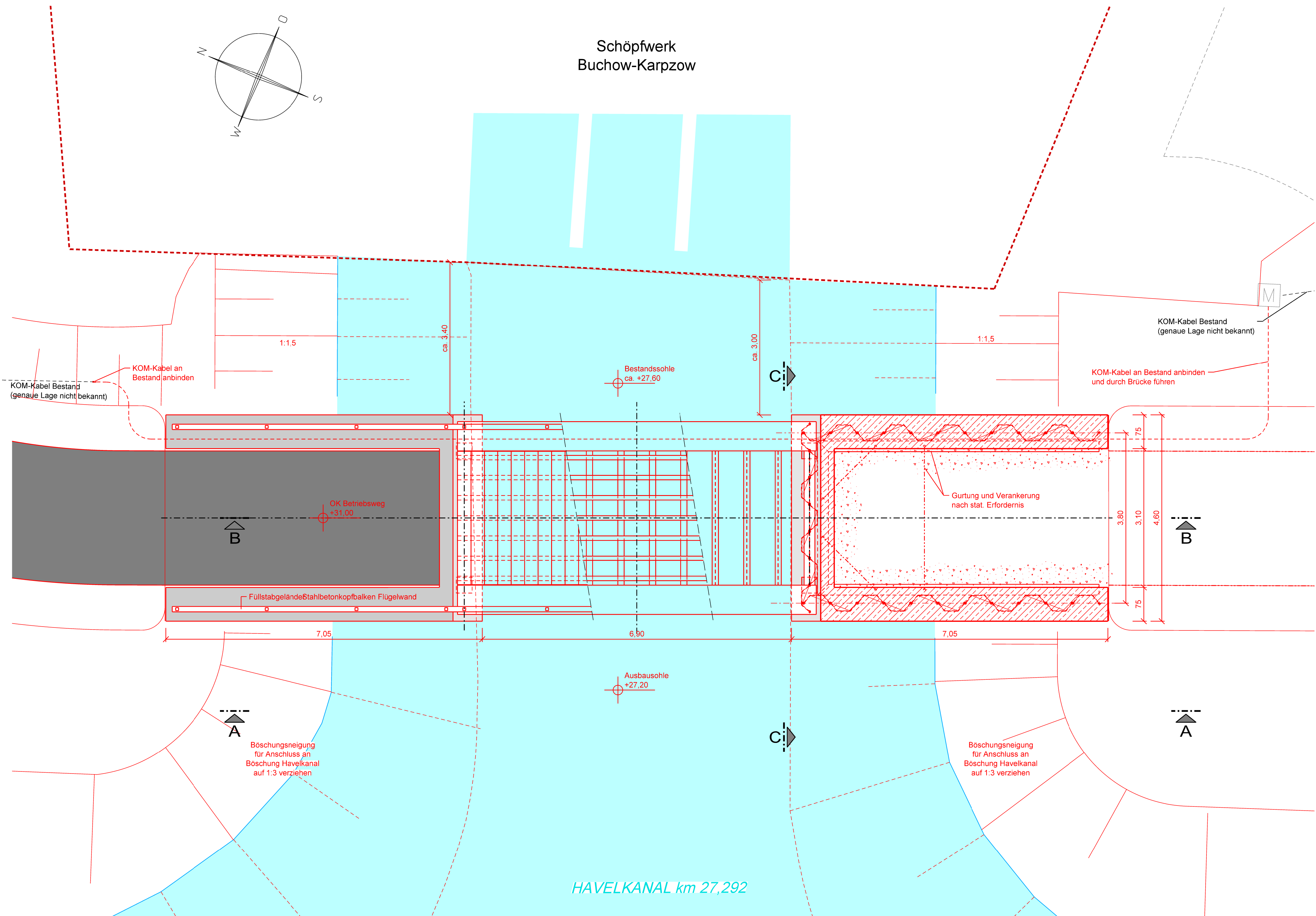


Längsschnitt B - B
Maßstab 1 : 50

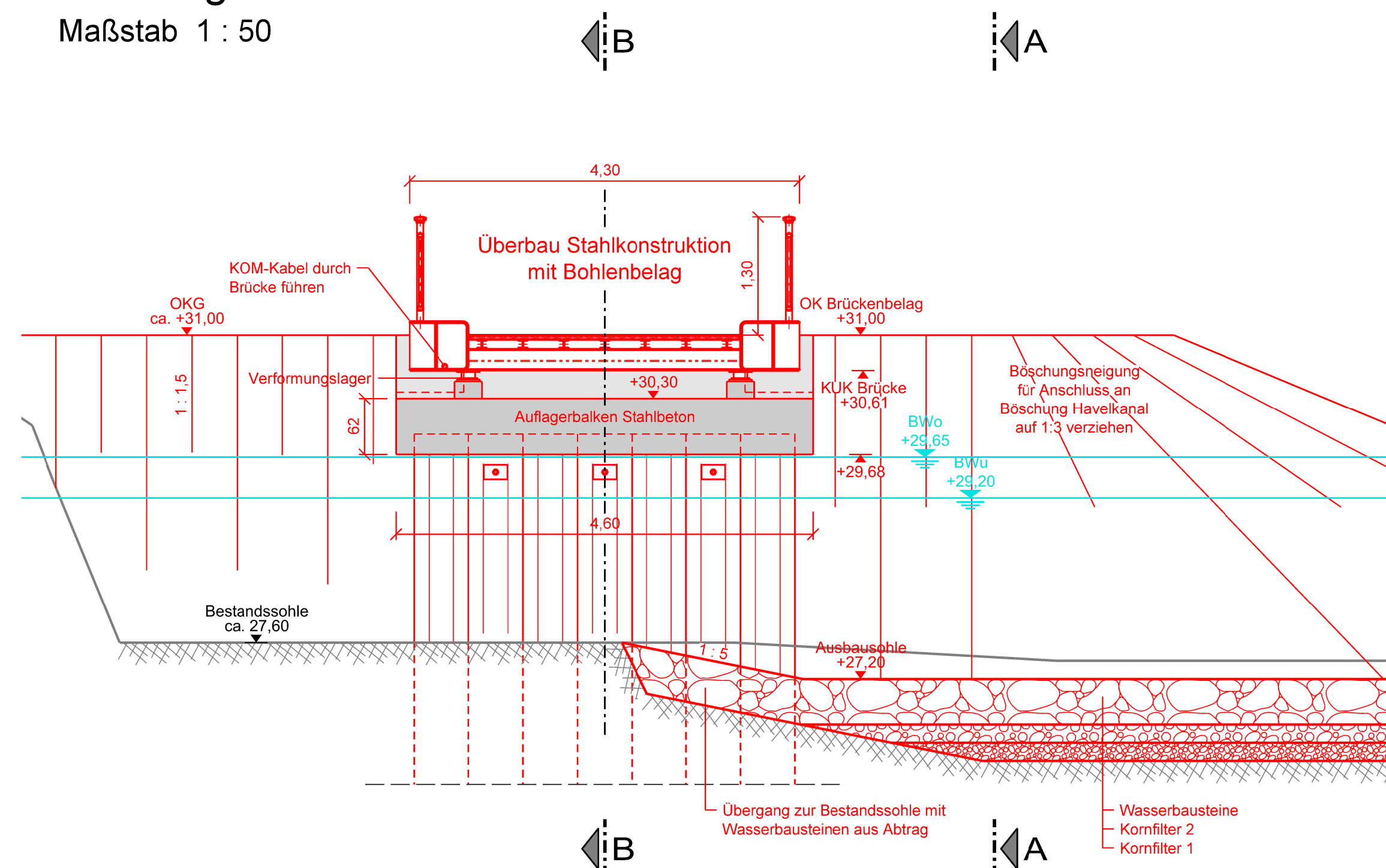


Draufsicht Überbau
Maßstab 1 : 50

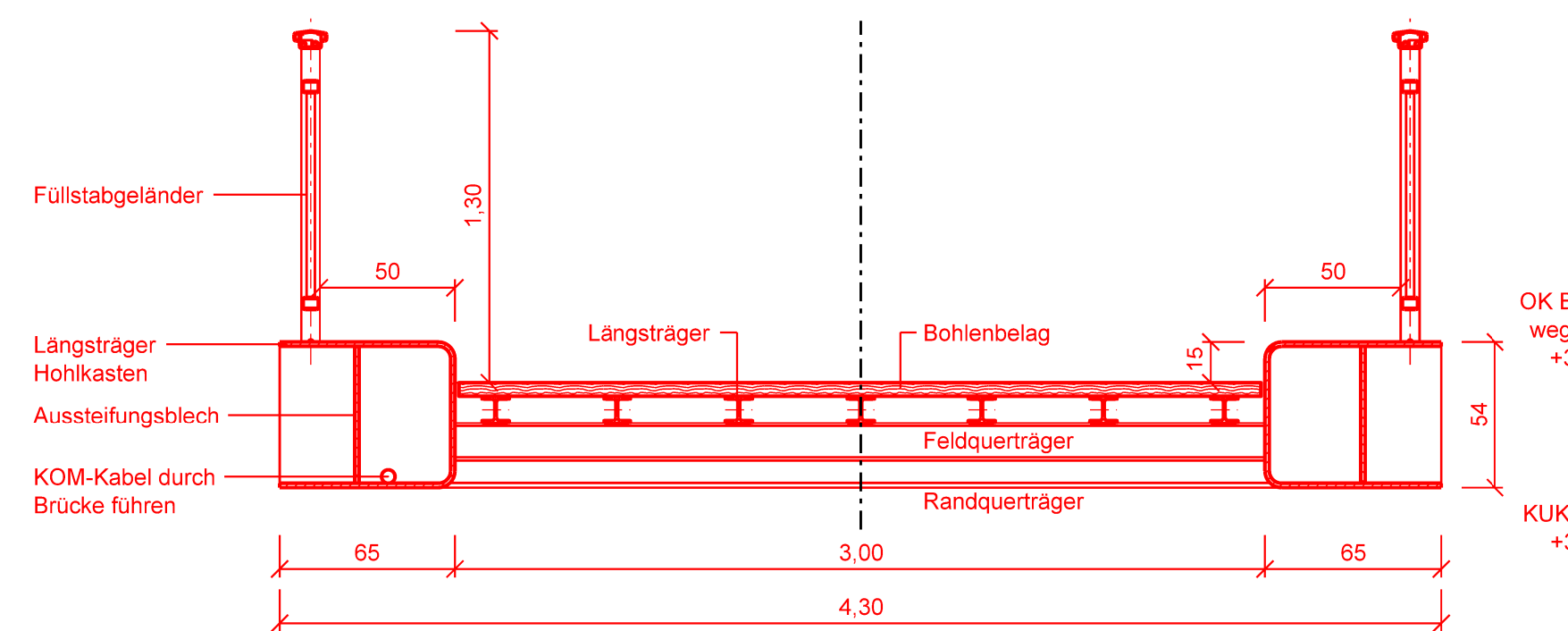
Draufsicht Unterbau
Maßstab 1 : 50



Widerlageransicht C - C
Maßstab 1 : 50



Regelquerschnitt
Maßstab 1 : 25



LEGENDE

— Bestand (DBWK)
— Wasserlinie
— Flurstücksgrenze
— Eigentums- und Schiffsverkehrsverwaltung (WSV)
— Neuplanung
— Spundwand
— Planfeststellungsgrenze
— Ist-Profil
— Böschung
— Unterwasserböschung
— Rückbau
— Zaun
— Baum
— vorhandene Schranke
— BWu-Linie (+29.20 müNNH)
— zukünftige Wasserfläche
— Betriebsweg
— Stahlbeton
— Wasserbausteine
— Stufenfilter

BWu unterer Betriebswasserstand
BWu oberer Betriebswasserstand
OK Oberkante

* Grundlage Querprofile/Ansicht: Digitale Bundeswasserstraßenkarte, Stand: 05/2021
Digitales Geländemodell, Stand 05/2019
auf Basis Laserscannerbefliegung 02.04.2019, Kanalleitung 07/2018 und Landvermessungen 2007, 2008, 2010.

Beilage 7-5

Zeichnerische Darstellung und vorhandene Lage der Leitungen können voneinander abweichen. Eine Garantie auf Vollständigkeit wird nicht übernommen.

Kartengrundlage: Digitale Bundeswasserstraßenkarte 1:2.000 (Stand: 05/2021)
Befliegungsdatum und Wasserstände vom 02.04.2019

Schutzvermerk nach ISO 16016 beachten. Unterlagen sind urheberrechtlich geschützt.

Höhenbezug: müNNH (DHN2016) (170BB) | Lagebezug: ETRS89-UTM Zone 33N

Maßzahlen unterliegen Baulöcherungen bzw. ergeben sich aus Berechnungsprogrammen.

Beispielhafte Darstellung

Aufgestellt Berlin, 28.01.2026	Unterschrift gez. Dietrich	Amts-/Dienstbezeichnung LTRDir
Zeichnung bearbeitet 28.01.2026	Unterschrift gez. Barth gez. Jacobs	Amts-/Dienstbezeichnung TRDin Dipl. Ing.

Zeichnung gefertigt / bearbeitet (Datum, Name)

Vermerk des bearbeitenden Ingenieurbüros

PTW
Planungsgesellschaft Teil- und Wasserbau GmbH
Ludwig-Hartmann-Straße 40
01277 Dresden
Tel. 0351 / 45 251-0
Fax 0351 / 45 251-45

28.01.2026
gez. Obendorf
Dipl.-Ing. St. Obendorf, Projektleiter

Zeichnung geprüft

PLANFESTSTELLUNG
Wasserstraßen-Neubauamt Berlin

OrgEinr Amt	AB	BWASr Nr.	Kilometer	S	Objektident.Nr.	Objekt- Teil	Zk	OB
836	5701	27.292	11323542011	100	1			

Objektbenennung: Ausbau des Havelkanals von HVK-km 22,900 bis km 33,800
Überführungsanlage im Zuge des Betriebsweges über den Auslaufkanal
Brückenbauwerk

Einzelheit: Betriebswegbrücke Buchow-Karpzow, HVK-km 27,292
Bauwerksplan

Die Übereinstimmung mit der Ausführung wird bestätigt:

Entwurf Nr.: I3731.002.0051
Blatt-Nr.: 31
Dipl.-Ing. St. Obendorf, Projektleiter

Zeichnung Nr.: HVK 02S20-9-3-1:25
Maßstab: 1:50
Dipl.-Ing. St. Obendorf, Projektleiter

Datum: 28.01.2026

Unterschrift, Funktion

Bauwerksplan

DVU-Identifikation
DVIU-Index