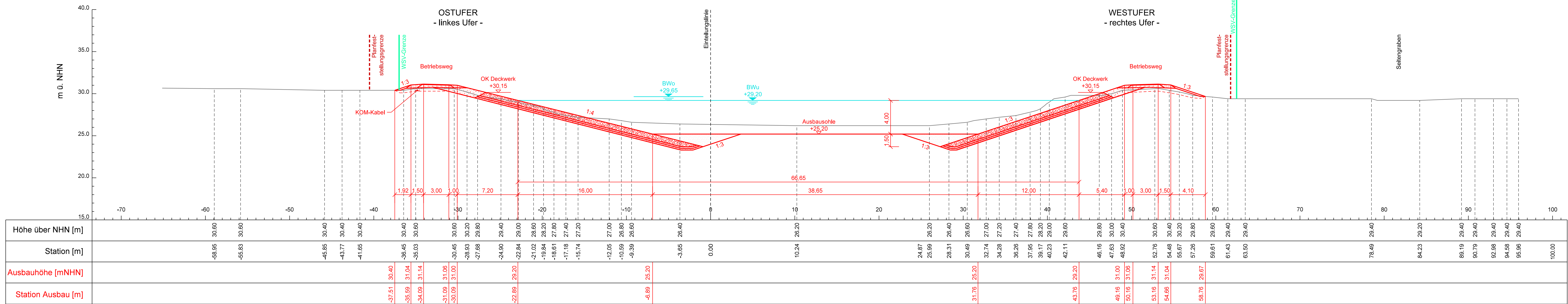
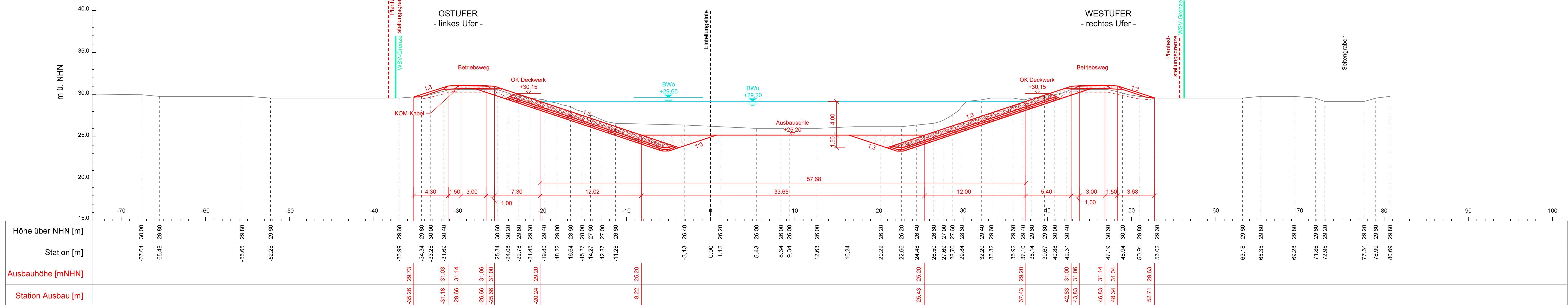


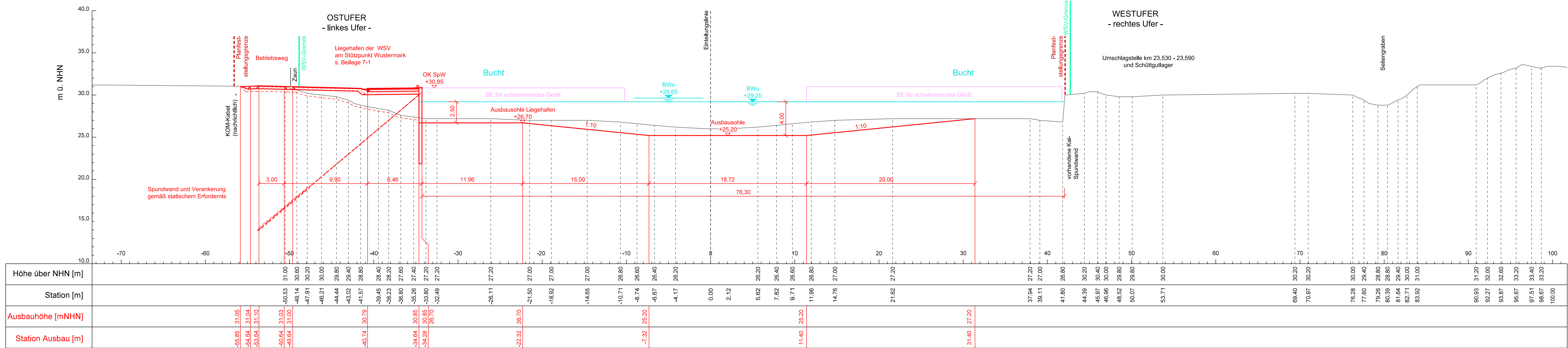
km 23.000



km 23.200



km 23.550



LEGENDE

- Planfeststellungsgrenze
- Eigentumsgränze der Wasserstraßen- und Schifffahrtsverwaltung (WSV)
- Ist-Profil \*)
- Neuplanung / Ausbauprofil
- ca. Planum Abtrag
- Wasserbausteine
- Kornfilter (Stufenfilter)
- Sohlensicherung (Teilverguss)
- Auffüllung (Fußgraben)
- Auffüllung (Sand-Kies-Gemisch)
- landseitige Sicherungsmaßnahmen (Auflastdrän)
- Anlagen Dritter
- BE-Fläche für schwimmendes Gerät
- BWu unterer Betriebswasserstand
- BWo oberer Betriebswasserstand
- OK Oberkante
- OKG Oberkante Gelände

Maßzahlen unterliegen Baulöcherungen bzw. ergeben sich aus Berechnungsprogrammen.

\*) Grundlage Querprofile: Digitale Bundeswasserstraßenkarte, Stand: 05/2021  
Digitales Geländemodell, Stand 05/2019  
auf Basis Laserscannerbefliegung 02.04.2019.  
Kanalspeilung 07/2018 und  
Landvermessungen 2007, 2008, 2010

Beilage 6-2

Höhenbezug: m ü. NHN (DHN2016) / (1708B)			
Lagebezug: ETRS89-UTM Zone -33N			
Alle Maßangaben in Meter [m].			
Schutzvermerk nach ISO 15016 beachten. Unterlagen sind urheberrechtlich geschützt.			
Aufgestellt	28.01.2026	Unterschrift	Amts-/Dienstbezeichnung
Berlin		gez. Dietrich	LTRDir
Wasserstraßen-Neubauamt Berlin		Unterschrift im Auftrag	Amts-/Dienstbezeichnung
Zeichnung	28.01.2026	gez. Barth	TRDin
		gez. Jacobs	Dipl. Ing.
Zeichnung gefertigt / bearbeitet (Datum, Name)			
Vermerk des bearbeitenden Ingenieurbüros			
Zeichnung geprüft			
Dipl.-Ing. Stefan Obendorf, Projektleiter			
28.01.2026			
gez. Obendorf			
Dipl.-Ing. Stefan Obendorf, Projektleiter			
PLANFESTSTELLUNG			
Wasserstraßen-Neubauamt Berlin			
OrgEintr	BWASr	Kilometer	S
AmL	Nr.	Objektident.Nr.	Objekt
8 3 6	5 7 0 1	23.000 0 1 1 1	5 7 0 1
Objektbezeichnung			
Ausbau des Havelkanals von HvK-km 22,900 bis km 33,800			
Gewässerbett			
Objektteil			
Einzelheit			
Querprofile HvK-km 23,000 / 23,200 / 23,550			
Die Übereinstimmung mit der Ausführung wird bestätigt:			
Entwurf Nr.		Blatt-Nr.	DVU-Identifikation
13731.002.0051		18	
Zeichnung Nr.		Maßstab	DVU-Index
HvK 02S20-9-3		1 : 200	
Datum			
Unterschrift, Funktion			
HvK 02S20-9-3			