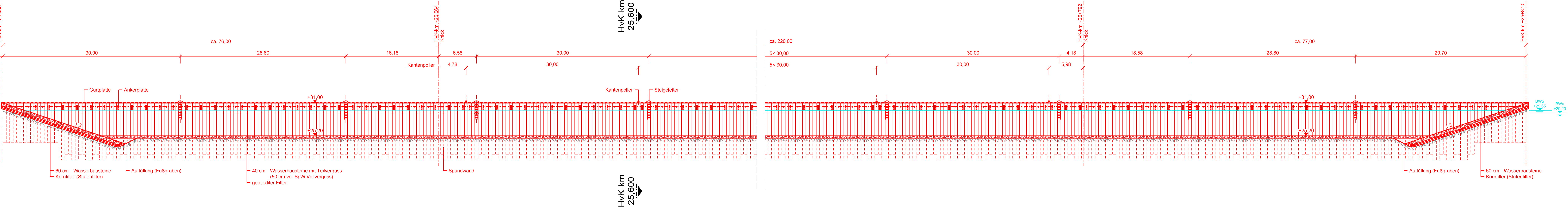
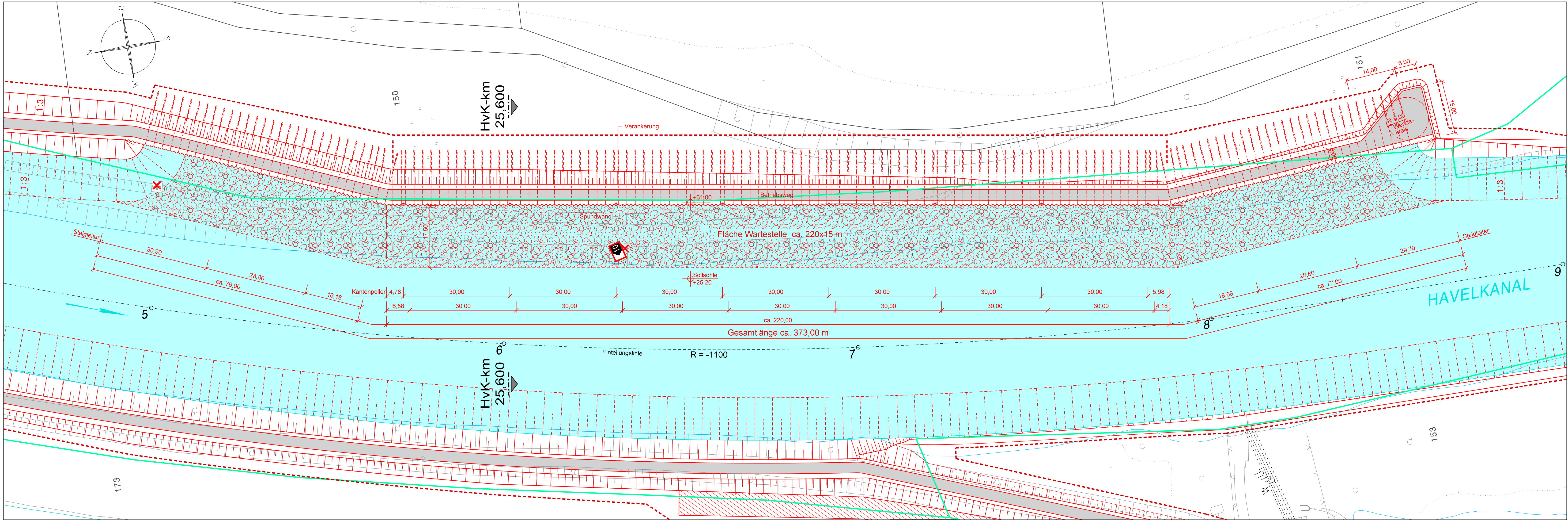


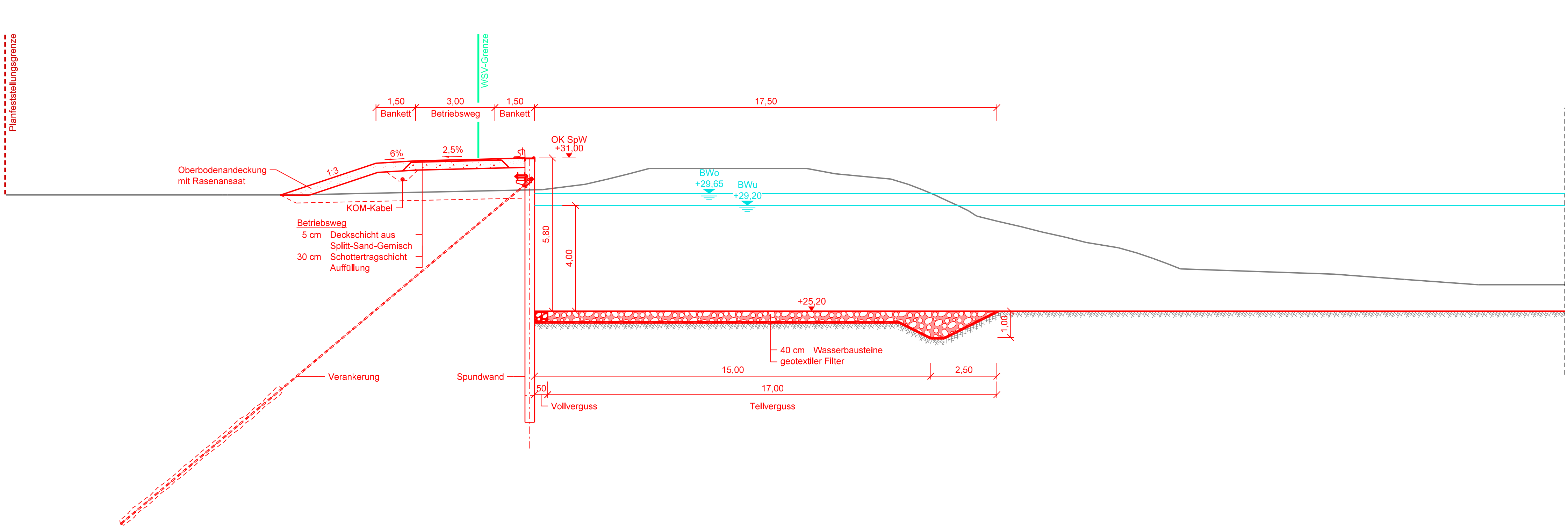
Spundwandabwicklung
Maßstab 1 : 250



Lageplan
Maßstab 1 : 500



Querprofil HvK-km 25,600
Maßstab 1 : 100



LEGENDE (für Lageplan)

Bestand (DBWK)	Zaun
Wasserlinie	Baum
Flurstücksgrenze	Auslauf
Eigentums- und Schiffsverkehrsverwaltung (WSV)	Kabel, Leitungen, Döcker
Flurstücksnummer	Schiffsfahrtszeichen
Eintellungsline (vorhandene Achse) mit Stationierung HvK-km	
Neuplanung	Vollverguss
Ist-Profil	Teilverguss
Planfeststellungsgrenze	Spundwand
Begrenzung Spundwandverankerung	Böschung
BWU-Linie (+29,20 mÜNN)	Unterwasserböschung
zukünftige Wasserfläche	landseitige Sicherungsmaßnahmen (Auflassdrän)
Betriebsweg/Betriebsfläche	Rückbau

* Grundlage Querprofile: Digitale Bundeswasserstraßenkarte, Stand: 05/2021
Digitales Geländemodell, Stand 05/2019
auf Basis Laserscannerbefliegung 02.04.2019, Kanalpeilung 07/2018 und Landvermessungen 2007, 2008, 2010.

Beilage 7-2

Zeichnerische Darstellung und vorhandene Lage der Leitungen können voneinander abweichen.
Eine Garantie auf Vollständigkeit wird nicht übernommen.
Kartengrundlage: Digitale Bundeswasserstraßenkarte 1:1000 (Stand: 05/2021)
Befliegungsdatum und Wasserstände vom 02.04.2019
Schutzvermerk nach ISO 16016 beachten. Unterlagen sind urheberrechtlich geschützt.
Höhenbezug: mÜNN (DHHN2016) / (170BB) | Lagebezug: ETRS89-UTM Zone -33N
Maßzahlen unterliegen Baulöcheranzen bzw. ergeben sich aus Berechnungsprogrammen.
Beispielhafte Darstellung

Aufgestellt Berlin, 28.01.2026	Unterschrift gez. Dietrich	Amts-/Dienstbezeichnung LTRDir
Wasserstraßen-Neubauamt Berlin Zeichnung bearbeitet 28.01.2026	Unterschrift Im Auftrag gez. Barth gez. Jakobs	Amts-/Dienstbezeichnung TRDin Dipl. Ing.

Zeichnung gefertigt / bearbeitet (Datum, Name)
Vermerk des bearbeitenden Ingenieurbüros

PLANFESTSTELLUNG
Wasserstraßen-Neubauamt Berlin

OrgEinr Amt	AB	BWSt Nr.	Kilometer	S	Objekt OAr	Objekt Identifizierung	Objekt Teil	Objekt ZK	Objekt OB
8 3 6	5 7 0 1	25, 485	1, 3 2 1 3 5 4 2 0 0 8	3 4 0	1				

Objektbenennung: Ausbau des Havelkanals von HvK-km 22,900 bis km 33,800
Ausweichstelle (Wartestelle)
Objektteil: Uferwände
Einzelheit: Wartestelle für Berufsschiffahrt HvK-km 25,485 - 25,870
Lageplan, Abwicklung, Querprofil
Die Übereinstimmung mit der Ausführung wird bestätigt: Entwurf Nr. 13731.002.0051
Blatt-Nr. 28
DVTU-Identifikation
Datum: 21.01.2026
Unterschrift, Funktion: HvK 02D20-9-3-1:250; 100 1 : 500
DVTU-Index