



 Naturschutzgebiet (NSG) "Falkenreher Wublitz", 3443-501 ⁵

 Kartenausschnitt

 Untersuchungsgebiet (Faunistische Kartierungen)


 Erweitertes Untersuchungsgebiet

 Kilometrierung





Quelle:

- 1 IUS Faunistische Kartierungen 2019, 2020, 2021 (Fledermäuse, Biber, Fischotter, Brutvögel, Amphibien, Reptilien, Insekten)
- 2 Eigene Erhebung Biotop- und Flächennutzungs kartierung (IUS 2019, Stichpunktkontrolle 2024)
- 3 WNA schriftl. Mitteilung zur Biberburg Hvk km 24,83 vom 19.01.2022
- 4 Datenanfragen Fauna beim LfU und UNB LK Xavelland, Stadt Potsdam am 10.10.2019
- 5 Land Brandenburg 2025; d;-deby;-2-0; Daten LfU Brandenburg; Schutzgebiete (SGASYS), Stand der Daten: 301.10.2024

Maßstab 1 : 10.000



0 250 500 750 1.000 Meter

-  Biberfraßspuren, Biber schnitt, Biberwechsel
-  Biber sichtung
-  Biberburg, besetzt
-  Biberburg, zum Zeitpunkt der Kartierung nicht besetzt, verlassen

Vegetation bis 20 m Entfernung zu Gewässern
(Distanz der hauptsächlich genutzten landseitigen Nahrungsgrundlage).

Winternahrung Biber:
Gebüsch und Gehölzbestände (u.a. Weide, Pappel, Ahorn, Birke, Esche, Erle)

Sommernahrung Biber:
Kräuter, Hochstauden und Röhricht

Nahrungshabitat und Lebensraum für Biber und Fischotter:
Gewässerbiotope

Biberrevier: Havelkanal Dyrotz

Kontrollpunkte des landesweiten Fischottermonitorings

2017 - 2018

positiv

negativ

Altnachweise
2006

positiv

negativ

1997

positiv

Tottfunde Fischotter, Biber

+ Biber

/2011 Jahresangabe

Lagebezug: ETRS 1989 UTM Zone 33N
Alle Maßangaben in Meter (m).
Beispielhafte Darstellung.

<p>Aufgestellt Berlin, den 28.01.2026</p>	<p>Unterschrift</p>	<p>Amts-/Dienstbezeichnung</p>
<p>Wasserstraßen-Neubauamt Berlin</p>	<p>gez. Dietrich</p>	<p>LTRDir</p>
<p>Zeichnung</p>	<p>Unterschrift im Auftrag</p>	<p>Amts-/Dienstbezeichnung</p>
<p>bearbeitet 28.01.2026</p>	<p>gez. Barth gez. Jansons</p>	<p>TRDir Dpl.-Ing.</p>
<p>Zeichnung gefertigt / bearbeitet</p>		<p>Vermerk des bearbeitenden Ingenieurbüros</p>
<p>tus <i>Team NCS</i></p> <p>Team Ness GmbH Landschaftsarchitektur · Gestaltung · Umweltgutachter Benzstraße 7a Tel.: 0331/74889-3 14462 Potsdam Fax: 0331/74889-59</p>		<p>Zeichnung geprüft</p>
<p>28.01.2026</p>	<p>gez. Scheuren Dipl. Biol. Karl Scheuren, Projektleiter</p>	



PLANFESTSTELLUNG

Wasserstraßen-Neubauamt Berlin

OrgEinh		BWAStr		Kilometer	S	ObjektidentNr.		Objekt-		
Amt	AB	Nr	ZB			QArt		Teil	ZK	Of
8 3 6		5 7 0 1		2 2 , 9 0 0		1 1 1	5 7 0 1 - 3 5 0	0 0 1		

Objektbenennung	Gewässerbett Havelkanal
-----------------	-------------------------

Objektteil	Fachbeitrag Artenschutz, Ausbau HvK km 22,90-33,80
------------	---

Einzelheit	Nachweise und Potenzialflächen Biber und Fischotter
------------	---

Die Übereinstimmung mit der Ausführung wird bestätigt:	Entwurf Nr. I3731.002.0051	Blatt Nr. 111	DVTU-Identifikation
	Zeichnungs Nr. HvK 02S20-9-3-	Maßstab: 1 : 10.000	DVTU-Index
Datum	Unterschrift, Funktion		