

Tabelle 1: Kürzel Vogelarten des Anhang I der Vogelschutzrichtlinie, streng geschützte Vogelarten nach Anlage 1 zu § 1 BArtSchV und gefährdete Vogelarten (Rote Liste Deutschland bzw. Brandenburg Kategorie 0-3 oder Vorwarnliste und negativer Bestandstrend)

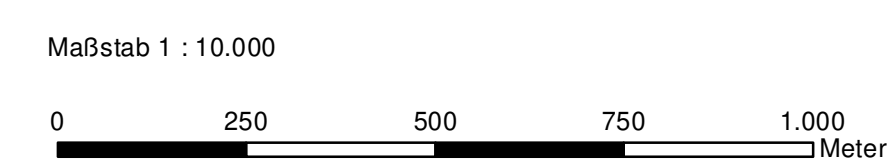
| Kürzel | Deutscher Name | Wissenschaftlicher Name | Rote Liste Brandenburg | Rote Liste Deutschland | Vogelschutz Richtlinie Anhang I |
|--------|---------------------|-----------------------------------|------------------------|------------------------|---------------------------------------|
| Ba | Bekassine | <i>Gallinago gallinago</i> | 1 | 1 | |
| Bem | Beutelsame | <i>Remiz pendulinus</i> | V | V | |
| Bf | Baumfalk | <i>Falco subutino</i> | 1 | 3 | |
| Bk | Braunkehchen | <i>Savicola rubetra</i> | 2 | 2 | |
| BK | Blaufinchchen | <i>Luscinia svecica</i> | V | V | x |
| Bp | Baumjäger | <i>Acrida trivialis</i> | V | V | |
| Bg | Dongmasnucke | <i>Sylvia communis</i> | V | V | |
| Drs | Drosselrohrsänger | <i>Acrocephalus arundinaceus</i> | * | * | |
| Eiv | Eisvogel | <i>Alcedo atthis</i> | * | * | x |
| Fa | Feldsperling | <i>Passer montanus</i> | V | V | |
| Fi | Fischadler | <i>Pandion haliaetus</i> | * | 3 | x |
| Fl | Feldlerche | <i>Alauda arvensis</i> | 3 | 3 | |
| Fs | Feldschwirl | <i>Locustella naevia</i> | V | 2 | |
| Ga | Gäneseesee | <i>Mergus mergerper</i> | 3 | 3 | |
| Ge | Grötze | <i>Serrinus serinus</i> | V | V | |
| Gr | Grauerher | <i>Ardea cinerea</i> | V | * | |
| Gü | Grünspecht | <i>Picus viridis</i> | * | * | |
| Hb | Buhtürfling | <i>Carduelis cannabina</i> | 3 | 3 | |
| Hd | Haubenhutcher | <i>Podiceps cristatus</i> | 2 | 2 | |
| HCh | Kirchich | <i>Gnus grus</i> | * | * | x |
| Ki | Kiebitz | <i>Vanellus vanellus</i> | 2 | 2 | |
| Ku | Kuckuck | <i>Cuculus canorus</i> | * | 3 | |
| Me | Meisichschabe | <i>Delichon urbica</i> | * | 3 | |
| Mb | Mäuselchssard | <i>Buteo buteo</i> | V | V | |
| Map | Mittelspecht | <i>Dendrocopos medius</i> | * | * | x |
| Nm | Neuntöter | <i>Lanius collurio</i> | 3 | * | x |
| Rn | Rötnman | <i>Milvus milvus</i> | * | * | |
| Rd | Rothdmschlingler | <i>Botaurus stellatus</i> | V | 3 | x |
| Pow | Rohrweihe | <i>Circus aeruginosus</i> | 3 | * | x |
| Ra | Reuchschwabe | <i> Hirundo rustica</i> | V | V | |
| Rsc | Rohrschwirl | <i>Locustella luscinioides</i> | * | * | |
| Sa | Saar | <i>Sturnus vulgaris</i> | * | 3 | x |
| Sa | Sessader | <i>Haliaeetus albicollis</i> | * | * | |
| Sgm | Sperbergmäskcke | <i>Sylvia nisoria</i> | 2 | 1 | x |
| Sr | Siberreiherr | <i>Ardea alba</i> | * | R | x |
| Sr | Sperber | <i>Accipiter nisus</i> | 3 | * | |
| Ss | Schlingenschlingler | <i>Acrocephalus schoenobaenus</i> | V | V | |
| Sac | Schlagschgwirl | <i>Locustella fluviatilis</i> | V | * | |
| Ss | Schwarzspecht | <i>Dryocopus aëranus</i> | * | * | x |
| Sa | Steinschnitzler | <i>Oenanthe oenanthe</i> | 1 | 1 | |
| Swm | Schwemmschnitzler | <i>Milvus migrans</i> | * | * | x |
| Ti | Turmfalke | <i>Falco tinnunculus</i> | 3 | * | |
| Tr | Teichruhn (-ralle) | <i>Gallinula chloropus</i> | * | V | |
| Ts | Trauerschnäppler | <i>Ficedula hypoleuca</i> | * | 3 | |
| Tss | Trauerschwalbe | <i>Chelidonias niger</i> | 3 | 3 | x |
| U | Uferschwalbe | <i>Pipua riparia</i> | 2 | 2 | |
| Wk | Wiederkropf | <i>Upupa epops</i> | 3 | 3 | |
| Wi | Wachtelkönig | <i>Grex crex</i> | 2 | 1 | x |
| Ws | Weistbachsch | <i>Ciconia ciconia</i> | 3 | V | x |
| Wab | Wespelesäuer | <i>Pernis ptilorhynchus</i> | V | V | |
| Z1 | Zwerggäusscher | <i>Tachypodius ruficollis</i> | 2 | * | |

Schutzvermerk nach DIN 34 beachten.
Dargestellte Abgrenzungen sind lagemäßig nicht eingemessen

Quelle:

- 1- IUS Faunistische Kartierungen 1919, 2020, 2021 (Fledermaus:Biber, Fischotter, Bufrögel, Amphibien, Reptilien, Insekten)
- 2- Datenanfragen Fauna bei IUB und UNB LB Kärnten, Stand Potsdam am 10.10.2019
- 3- Eigene Erhebung Biotop- und Flächenuntersuchung (IUS 2019, 1. Sichtenkontrollen (IUS 2024)
- 4- Land Brandenburg 2025: d-leb-20-20, Daten LB Brandenburg; Schutzgebiete (SAGSYS), Stand: 01.10.2024
- 5- Land Brandenburg 2025: d-leb-20-20, Daten LB Brandenburg; Vogelschutzgebiete (SPN), Stand: 01.10.2024
- 6- Ryskiy, T. A. (2019): Die Fauna und die Liste der Brutvögel der Białowieża Nationalpark, 2019
- 7- Naturschutz und Landschaftspflege in Brandenburg 28 (13/2); Ryskiy, T., Bauer, H.-G., Gerlach, B., Hühppod, O., Stahmer, J., Stöckert, M., Siedler, C. (2019): Naturschutz in Brandenburg, 6. Fassung, 30. September 2020. Ber. Vogelschutz 57: 13-112
- 8- EOCAC - Bundesatlas der Vögel (nach Hagemeyer & Blair 1997)
- 9- IUS Kontrollliste Papageier HK am 29.9.201, am 13.02.2024





Kartengrundlagen:
- DTK 10, © Landesvermessung und Geobasisinformation Brandenburg (LGB), Stand 2018







Nachweise und Potenzialflächen Vögel

Nachweise von Vogelarten des Anhang I der Vogelschutzrichtlinie, streng geschützte Vogelarten nach Anlage 1 zu § 1 BArtSchV und gefährdete Vogelarten (Rote Liste Deutschland bzw. Brandenburg Kategorie 0-3 oder Vorwarnliste und negativer Bestandstrend)

Kartierergebnisse IUS (2019, 2020, 2021) ^{1,7}

-  Mögliches Brüten/ Brutzeitfeststellung
-  Wahrscheinliches Brüten / Brutverdacht
-  Sicheres Brüten / Brutnachweis
- Nahrungsgast
-  Durchzügler

Daten LfU (Datenübergabe per E-Mail im November 2019) ²

-  Brutplatz
 Revier
 Schlafplatz
 Potenzielles Bruthabitat des Seeadlers (Nachweis durch das LFU).
 2019 konnte das Vorkommen nicht bestätigt werden (Nachkontrolle erfolgt).
- Erläuterung Kürzel Vogelarten siehe Tabelle 1.







Potenzielle Habitat- und Nahrungsflächen Vögel

- ⊕ Potenzieller Quartierbaum (ohne aktuellen Nachweis von höhlenbrütenden Vogelarten) ^{1,8}

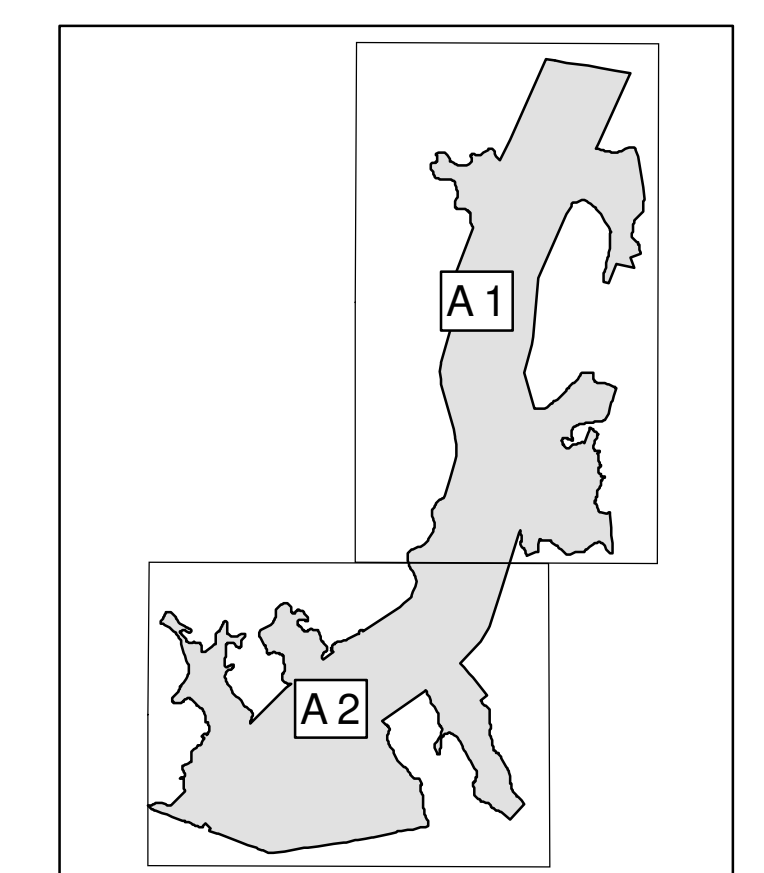
Flächennutzung ³

- Fließ- und Standlebewässer
- Röhrichtgesellschaften
- Anthropogene Rohbodenstandorte und Ruderalfluren
- Moore und Sümpfe
- Gras- und Staudenfluren
- Laubgebüsche, Feldgehölze, Alleen, Baumreihen
und Baumgruppen
- Wälder und Forste
- Äcker
- Biotope der Grün- und Freiflächen
- Bebaute Gebiete und Sonderflächen

Sonstiges/ Nachrichtlich

- | | |
|---|---|
|  | Vogelschutzgebiet (SPA) "Mittlere Havelniederung", DE 3542-421 ⁵ |
|  | Naturschutzgebiet (NSG) "Falkenrehder Wublitz", 3443-501 ⁴ |
|  | Kartenausschnitt |
|  | Untersuchungsgebiet Vogelkartierung ¹ |
|  | Erweitertes Untersuchungsgebiet |
|  | Kilometrierung |

Übersicht Kartenausschnitte



Beilage 11-4

Lagebezug: ETRS 1989 UTM Zone 33N
Alle Maßangaben in Meter (m).
Beispielhafte Darstellung.

| | |
|--|--|
| <p>Aufgestellt Berlin, den 28.01.2026</p> | <p>Unterschrift</p> <p>Amts-/Dienstbezeichnung</p> |
| <p>Wasserstraßen-Neubauamt Berlin</p> | <p>gez. Dietrich</p> <p>LTRDr</p> |
| <p>Zeichnung</p> <p>bearbeitet 28.01.2026</p> | <p>Unterschrift im Auftrag</p> <p>Amts-/Dienstbezeichnung</p> |
| <p>Zeichnung gefertigt/ bearbeitet</p> | <p>gez. Barth gez. Jägle</p> <p>TRDrIn Dpl.-Ing.</p> |
| <p> Team Noss GmbH Lorenzstrasse 7a Benzstraße 7a 14482 Potsdam Tel.: 0331/74889-9 Fax: 0331/74889-99</p> | <p>Vermerk des bearbeitenden Ingenieurbüros</p> <p>Zeichnung geprüft</p> |
| <p>28.01.2026</p> | <p>gez. Scheuren Dipl. Biol. Karl Scheuren, Projektleiter</p> |



PLANFESTSTELLUNG
 Wasserstraßen-Neubauamt Berlin

| | | | | | | |
|---------|----|--------|-----|-----------|---|------|
| OrgEinh | | BWaStr | | Kilometer | S | QArt |
| Amt | AB | Nr | ZB | | | |
| 8 3 6 | | 5 7 | 0 1 | 22,900 | | 1 1 |

| | |
|-------------------------|-------------------------|
| Objektbenennung | Gewässerbett Havelkanal |
| Fachbeitrag Artenschutz | |

| | |
|------------|---|
| Objektteil | Fachbeitrag Artenschutz, Ausbau HvK km 22,90-33,80 |
| Einzelheit | Nachweise und Potenzialflächen Vögel |

| | | | |
|--|-------------------------------|------------------|---------------------|
| Die Übereinstimmung mit der Ausführung wird bestätigt: | Entwurf Nr. I3731.002.0051 | Blatt Nr. 112 | DVTU-Identifikation |
|--|-------------------------------|------------------|---------------------|

| | | | | |
|---|--|----------------------------------|------------------------|-----------|
|  | | Zeichnungs Nr. HvK 02S20-9-3- | Maßstab: 1 : 10.000 | DVU-Index |
|---|--|----------------------------------|------------------------|-----------|