





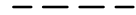









Legende:

	Bestand (VL-Plan)
	Bestand (Vermessung)
	äußere Grenze der vorhabensträgerfähigen Grundstücke
	Neubau
	Planfeststellungsgrenze
	Planfeststellungsgrenze (Planänderung Antragsfassung)
	Planfeststellungsgrenze (Planänderung Antragsfassung)
	Gemeindegrenze
	Gemarkungsgrenze
	Flurgrenze
	Flurstücksgrenze
	} Kataster (amtlich)
	Vorübergehende Inanspruchnahme
	Erwerb für Dritte
	lfd. Nummer im Grunderwerbsverzeichnis

Genehmigungsmerk Eisenbahn-Bundesamt